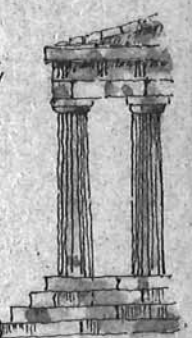


PROGRAMM

FÜR DAS BERG-V. WANDERJAHR 1977

DATUM	TAG	UNTERNEHMUNG	BEF. MITTEL	ANMELDUNG
A) WANDERUNGEN IM HEIMATGÄU				
6. JANUAR	DONNERSTAG	3-KÖNIGSWANDERUNG		BES. AVSSCHR.
6. FEBRUAR	SONNTAG	FASCHINGSWANDERUNG		"
5. MÄRZ	SAMSTAG	PEITENDORF, EVLSBRUNN		"
27. MÄRZ	SONNTAG	SCHLEICHENBERG, KREUTH		"
.....	JE MONAT EINE WANDERUNG		"
B) KULTURFAHRT IN DIE ÖSTLICHE OBERPFALZ (BURGENFAHRT)				
7. MAI	SAMSTAG	RGSB-TRAVSNITZ/T(BURG) - LECHTENBERG(BURG) - PLEYSTEIN - OBERMURRACH(BURG) - RÖTZ - WANDERUNG SCHWARZWÄHRBERG - RGSB	PRIVAT-BUS	"
C) BAERWALDFAHRTEN				
5. JUNI	SONNTAG	SCHAREBEN - KLARBER - RIESSLOCH - BODENMAIS	PRIVAT-BUS	"
9. OKTOBER	SONNTAG	HÄIDMÜHLE - DREISSEL - STIFTERSTEIG - ROSENBERGERGUT	PRIVAT-BUS	"
D) BERGWANDERFAHRTEN				
2. MIT 7. JULI	SAMSTAG MIT DONNERSTAG	<u>50. BERGWANDERFAHRT</u> TALQUARTIER IN AVFACH/TIROL. TOUREN: 1. MARKBACHJOCH-FELDALPENHORN, 2. GROSSER BEIL ÜBERSIEDLJOCH, 3. THIERBACH-SALVEG-KINDLER KLAMM 4) GRATSPITZE ÜBER KOTHKASER	PKW	BES. AVSSCHR FOLGT, BINDENDE ANM. BIS 26. JANUAR 77 BEI KAMN. J. BERGER 707 5221
3. MIT 10. SEPTEMBER	SAMSTAG MIT SAMSTAG	SEXTENER DOLOMITEN STÜTZPUNKT DREIZINNEN-HÜTTE TOUREN RD VM DIE HÜTTE	PKW ODER BAHN +BUS
E) KULTURFAHRT NACH GRIECHENLAND				
13. MAI	FREITAG	FLUG MÜNCHEN - ATHEN ^{o)}		KOSTEN: RD 1100 DM (VOLLB., FLUG, BUS, MITTELKL., HOTELS, D+WG, FÜHRUNG, GENAUE AUSKÜNFT BEI KAM. H. ZIERER DIENST: 7075837 PRIVAT: 01 171 MELDESCHLUSS 26. JANUAR 77.
14. MAI	SAMSTAG	ATHEN - THERMOPILAE - METEORA-KLÖSTER - KALAMBAKA ^{o)}	BUS	
15. MAI	SONNTAG	DELPHI (ANTIKE ORAKELSTÄTTE) ^{o)}	"	
16. MAI	MONTAG	NAFPAKTOS - PATRAS - OLYMPIA ^{o)}	BUS, FÄHRE	
17. MAI	DIENSTAG	VYTINA - TRIPOLIS - ARGOS - NAUPLIA ^{o)}	BUS	
18. MAI	MITTWOCH	MYKENAE - TOLON - NAUPLIA ^{o)}	"	
19. MAI	DONNERSTAG	EPIDAVROS - ALTKORINTH - KINETA - DAPHNE - ATHEN ^{o)}	"	
20. MAI	FREITAG	STADTRUNDFAHRT, AKROPOLIS, VSW; RÜCKFLUG NACH MÜNCHEN ODER ANSCHLIESSEND 1 WOCHE	"	
27. MAI	GF MIT FREITAG	BADE-AUFENTHALT IN SOVNION RÜCKFLUG NACH MÜNCHEN		



ANN: ZEITLICHE U. ÖRTLICHE ÄNDERUNGEN VORBEHALTEN!

^{o)}ÜBERNACHTUNGSORTE

MIT HERZLICHEM WANDERGRUSS

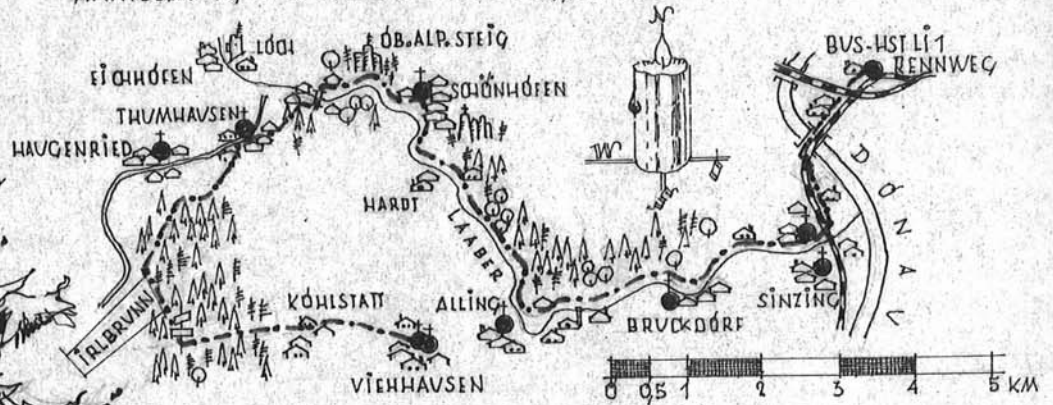
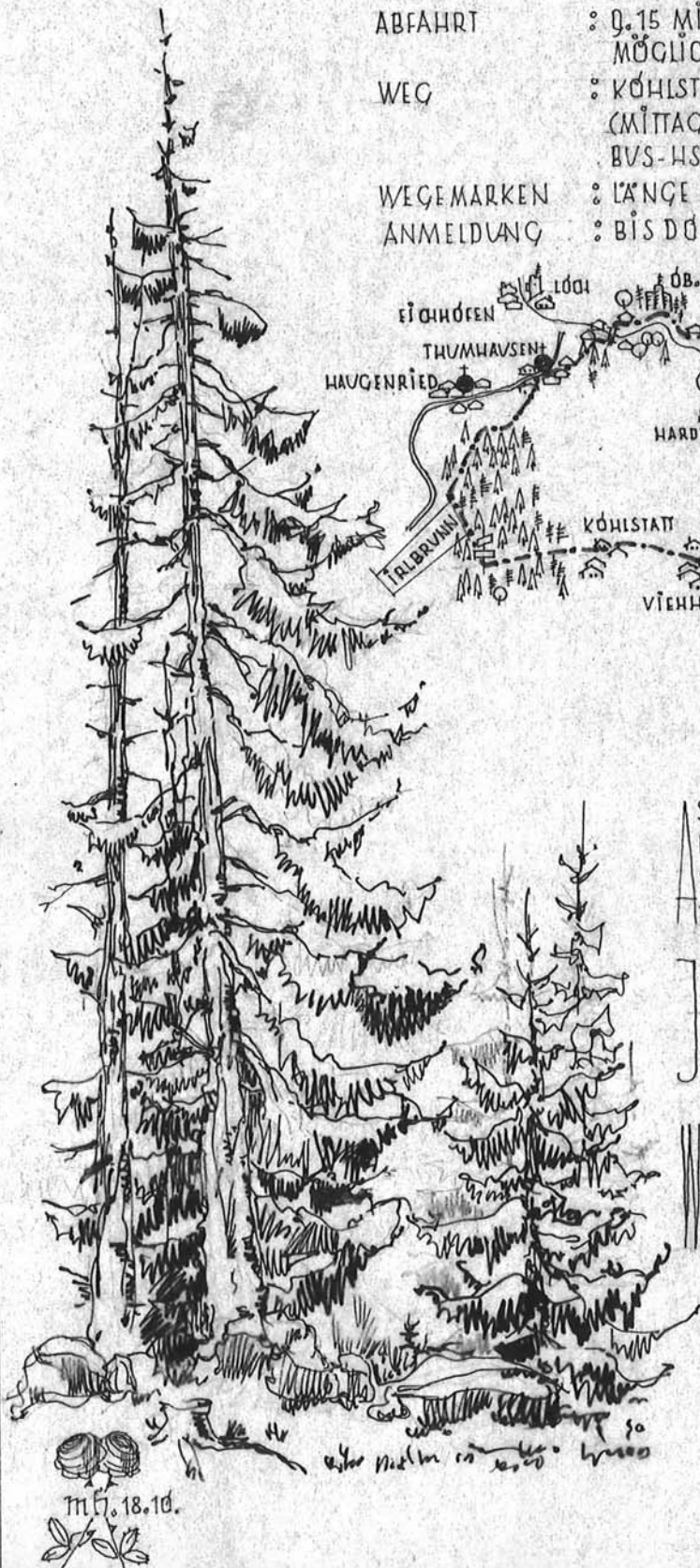
WANDERWART

LÄDT FREUNDLICH EIN ZUM

Advents-Ausflug

am Sonntag, 11. Dezember 1977

- TREFFEN : 9.10 BAHNHOFSPLATZ
ABFAHRT : 9.15 MIT BBAHN-BUS NACH VIEHHAUSEN, ZU STEIGE-
MÖGLICHKEIT 9.19 WOLFGANGSKIRCHE
WEG : KÖHLSTATT, FRAVENFÖRST-THUMHAUSEN-SCHÖNHÖFEN-
(MITTAGSPAUSE GASTHOF FEVERER)-ALLING-BRUCKDÖRF-
BUS-HST LI 1 RENNWEG
WEGEMARKEN : LÄNGE RD 22 KM, GEHZEIT RD 5 STUNDEN
ANMELDUNG : BIS DONNERSTAG, 8.12. BEI KAMN.J. ZEHENDNER 7075211




Advent

von Helmut Zöpf!

AS LETZTE BLATTL IS VOM BAAM ABEGFALN,
ES IS A PEVADGÖTSAGN JETZAT IN ALLM.
SEIM END GEHT AS JAHR, GENGAN D'TAG WIEDER ZU.
DER SOMMER IS WEIT VND ALLS HAT SEI RUAH.

JETZT STEHT VNS DE STAAD E ZEIT NEI INS HAUS.
NACH HELLEM VND LIACHTN SCHAFT MA GERN AVS.
MIR WART MA IM FINSTERN VND PASSMA HERENT,
OB VNS NIXN NET ROBERLEVOCHT VON DA DRENT.

WARTN FEST AVF AN STERN, DER VNS LEVCHT IN DER NACHT,
DER VNS IN DEM DUNKLN AN WEGWEISER MACHT,
VND DER VNS VIELLEICHT AA IN UNSERER ZEIT
WIA DE BETHLEHEM-HIRTN AVFN WEG ZU DIR LEIT.



MIT HERZLICHEM WANDERGRUSS

WANDERWART

LÄDT FREUNDLICH EIN ZU EINEM

Son. Filmabend

am Samstag, 19. November 1977

IM KELLERSAAL DER SPITAL-SPORTGASTSTÄTTE PRÜFENINGERSTR.
BEGINN PÜNKTL. 20 UHR

WIR ZEIGEN

FARB-DIAS VON UNSEREN HEIMATWANDERUNGEN, DER KULTUR-
FAHRT IN DIE ÖSTL. OBERPFALZ, DEN 2 BAYERWALDFAHRTEN V.
DEN BERGFahrTEN IN DIE WILDSCHÖNAU V. DIE SEXTENER
DOLOMITEN V. H-ZIERER-FILME VON DEN GEN. BERGFahrTEN.

MIT HERZLICHEM WANDERGRUSS


WANDERWART



REFUGIO ZSIGMONDI 2235 M
MIT ZWÖLFERKÖPFEL



LADT FREUNDLICH EIN ZU EINER SPÄTHERBSTWANDERUNG VON

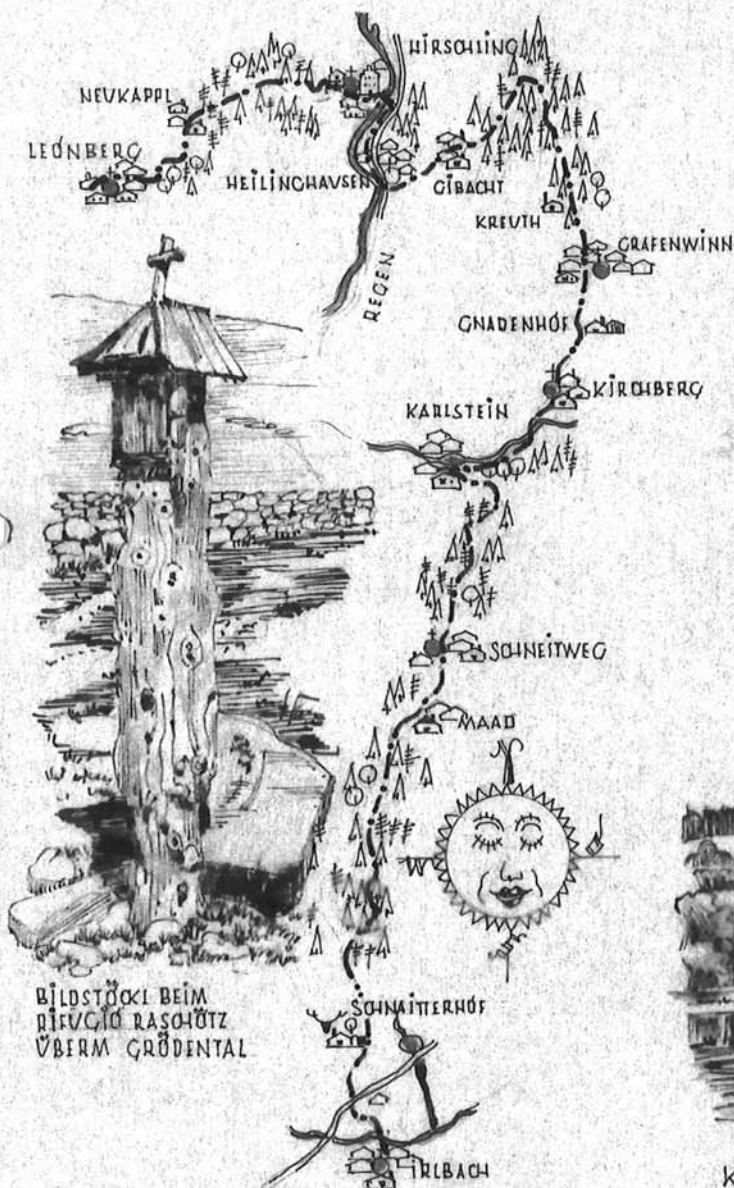
LEONBERG - IRIBACH

AM SONNTAG, 13. NOVEMBER 1977

- TREFFEN : 8.30 BBVS-HST BAHNHÖFSPLATZ
ABFAHRT : 8.40 MIT BBVS NACH LEONBERG
WEG : LEONBERG - NEUKAPPL - HIRSCHLING - HEILINGHAUSEN - GIBACHT - GRAFENWINN -
KIRCHBERG (MITTAGSPAUSE GASTHOF GÜNGERICH) - KARLSTEIN - SCHNEITWEG -
MAAD - IRIBACH
RÜCKFAHRT : 18.04 IRIBACH AB 18.25 RGSB AN (BBVS)
WEGEMARKEN : GESAMTLÄNGE RD 23 KM, GESAMTSTEIFUNG RD. 500M, GEZEIT RD 6 STUNDEN
ANMELDUNG : VERBINDLICH (MITTAGESSEN MUSS VORBESTELLT WERDEN) BIS DONNERSTAG, 10. 11.
BEI KAMN. J. ZEHENDNER 7075211
GÄSTE WILLKOMMEN

MIT HERZLICHEM WANDERGRUSS

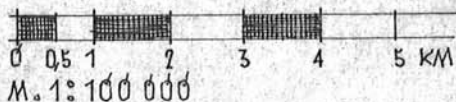
WANDERWART



BILDSTÜCK BEIM
RIFUGIO RASCHÜTZ
ÜBERM GRÜDENTAL



KIRCHPLATZ IN KIRCHBERG



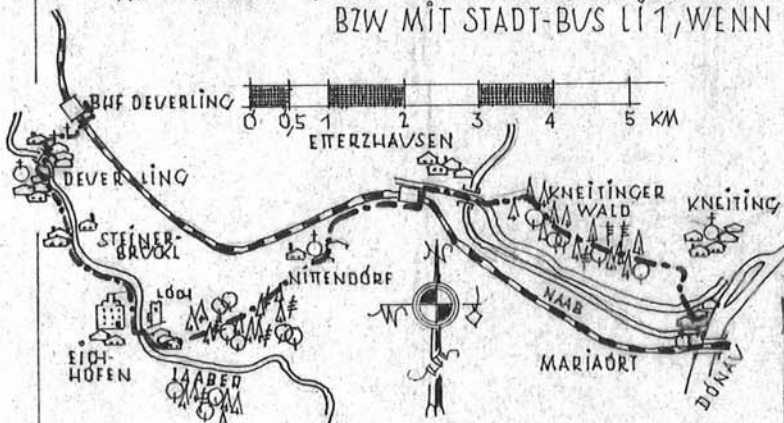
DIE WANDERABTEILUNG
DES POSTSPORTVEREINS REGENSBURG

LÄDT FREUNDLICH EIN ZUM

KARTOFFELAVSTIEG

AM SAMSTAG, 22. OKTOBER 1977

- TREFFEN : 11.50 SCHALTERHALLE HBHF RGSB (VERB. FAHRK.)
ABFAHRT : 12.20 MIT PZ NACH DEVERLING (12.33)
WEG : BHF DEVERLING - KREUZWEG - ORT DEVERLING - STEINERBRÜCKL - EICHHÖFEN -
NITENDORF - KNEITINGER WALD - MARIAORT
BRÖTZEIT : GASTHOF KRIEGER
WEGEMARKEN: LÄNGE RD 13 KM, GESAMTSTEIFUNG RD 230 M, GEHZEIT RD 3 STDN.
GÄSTE WILLKOMMEN
PARÖLE : DHH", DURST, HUNGER, HUMÖR MUSS JEDER SELBST MITBRINGEN !
RÜCKFAHRT : MIT BBUS MARIAORT AB 18.54 RGSB AN 19.20
BZW MIT STADT-BUS LI 1, WENN FUSSGÄNGER-BRÜCKE ÜBER NAAB FERTIG IST.



ÜBER DE STÖPPELN
VON H. ZÖPFL

ÜBER DE STÖPPELN WAHT DER WIND
LIGFAHRN SAN KÖRN VND HEV.
A LANGE SCHEENE ZEIT ENTSCWINDT,
DER SÖMMER IS VÖRBEI.

WIA KLÖANE DRACHA HÄNGT DE ZEIT,
HÄNGAN DE TAG MIT DIR
AM HIMMI HINTN BVNT VND WEIT.
DÖCH NEAMD HÖLT ZRÜCK SIE MIR.


GANZ KLÖANE TÜPFER SANS GRADNÖ
VNWIRKLI WIARA TRAAAM.
DE GREANA BLATTLN FÄRBN SE SCHÖ
GANZ HERBSTGELB AVF DE BAAM.

A S JAHR SAGT STAAD PFÜAD GÖTT, 'S IS SPÄT,
JETZT WERN DE SCHATTN MEHR.
DER HERBSTWIND WAHT, DE ZEIT VERGEHT
VND I TAPP HINTERHER.



MIT HERZLICHM WANDERGRUSS

WANDERWART



BRÖTZEIT-RASTSTÄTTE IN MARIAORT
GASTHOF-HOTEL KRIEGER

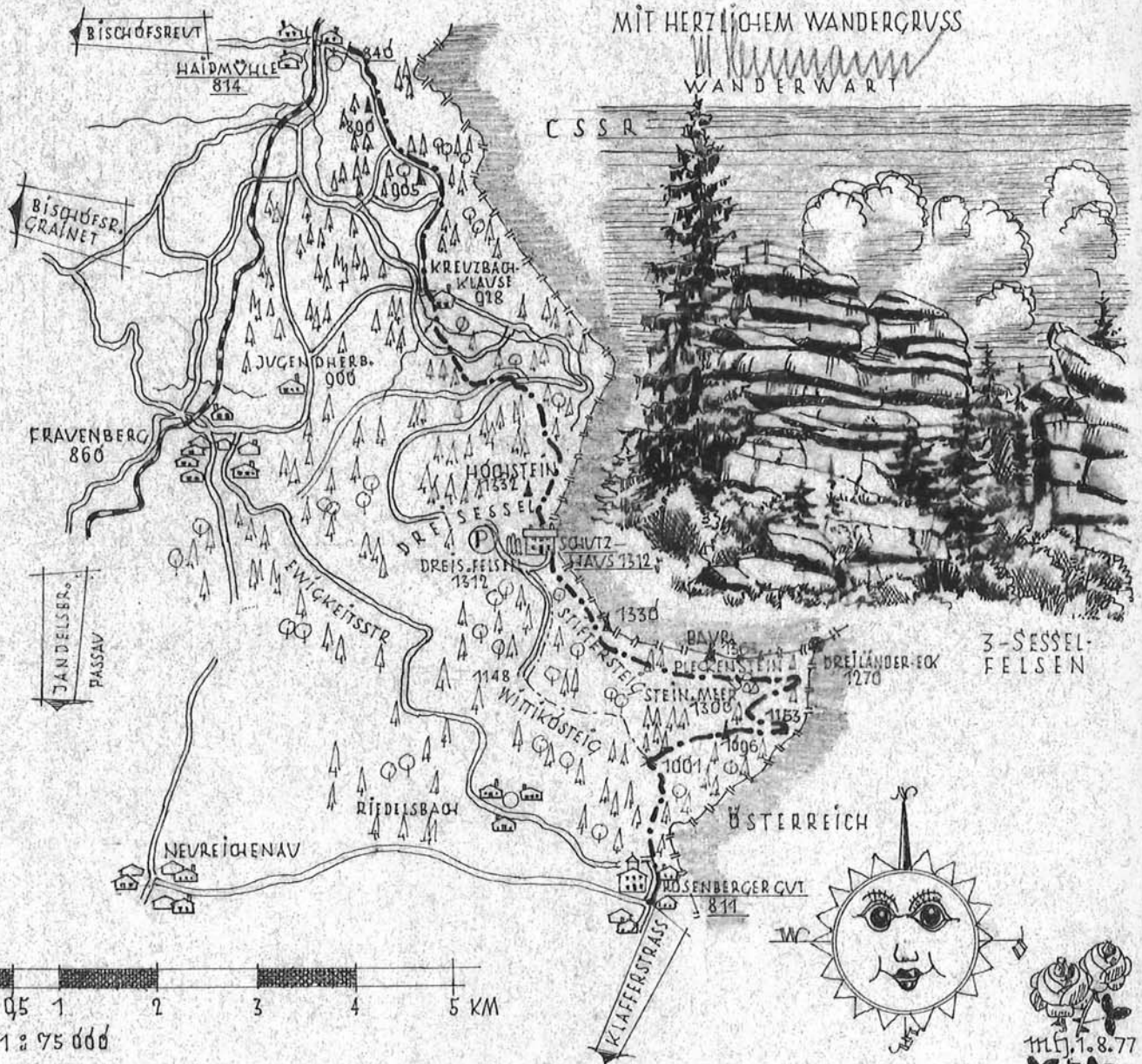
DIE WANDERABTEILUNG
DES POSTSPORTVEREINS REGENSBURG

LÄDT FREUNDLICH EIN ZU EINER WANDERUNG IM BAYR. WALD ZUM

DREISSELBERG

AM SONNTAG, 9. OKT. 1977

- TREFFEN : 6.30 PARKPLATZ FA BAYWARENSTR, ABFAHRT 6.40 MIT PRIVATBUS ÜBER DEGGENDORF NACH HAIDMÜHLE
- WEG : HAIDMÜHLE(840)-KREUZBACHKLAUSE(928)-DREISSEL(1332)-SCHUTZHAVS (MITTAGSPAUSE)-STIFTERSTEIG-STEINERNES MEER(1300)-RÖSENBERGERQVT(811)
- WEGEMARKEN : LÄNGE RD 14 KM, GESAMTSTIEGUNG RD 500M, GEHZEIT RD 6 STDN.
- VERPELUNG : IM SCHUTZHAVS MÖGLICH, MITNAHME EINER BRÖTZEIT WIRD EMPFOHLEN
- AUSRÜSTUNG : GUTE WANDERSCHUHE, WETTERSCHUTZ
- RÜCKKUNFT : GEGEN 10 UHR
- RISIKO : TEILNAHME AUF EIGENE GEFAHR
- FÜHRUNG : KAM. H. ZIERER
- FAHRKOSTEN : ETWA 14 DM
- ANMELDUNG : BINDEND BIS 16.9. BEI KAMN. J. ZEHENDNER 7075221 BZW 7075211



LÄDT FREUNDLICH EIN ZU EINER WANDERUNG

// AUF DEN SPUREN DER KELTEN UND RÖMER //

AM SONNTAG, 25. SEPTEMBER 77

- TREFFEN : 8.15 PARKPLATZ KELHEIM, PRIVAT-PKW DER WANDERFREUNDE
 WEG : KELHEIM - SCHÜTTENHÖF - SCHELLNECK - HÖHE 435 (KAPELLE) - ELZER BICHL -
 RÄTISCHER LIMES (TEUFELSMAYER) - RÖM. WACHTURM - HADRIANSÄULE - HADERFLECK -
 (MITTAGSPAUSE) - STAUSACKER - LANGE WAND - KLÖSTERL - KELHEIM
 WEGEMARKEN : LÄNGE RD 23 KM, GES.-STEIFUNG RD 250 M, GEHZEIT RD 6 STUNDEN.
 VERPFLEGUNG : EINKEHR IM WIRTSCHAUS HADERFLECK, MITNAHME EINER BRÜTZEIT WIRD EMPFOHLEN

MIT HERZLICHEM WANDERGRUSS

M. 1:50 000

0 0,5 1 2 3 4 KM

ALTESSING 351

SCHÜTTENHÖF

KELHEIM 343

SCHWABEN

TETTENWANG

HIE NHEIMER FORST

ELZER BICHL 462

TEUFELSMAYER

RÄTISCHER LIMES

RÖM. WACHTURM

HADRIANSAULE

HADERFLECK

STAUSACKER

KLÖSTER WEITENBURG

KLÖSTER WALD

KLÖSTERL

WIPFELSBERG

KELTENWALL

LANGE WAND

KLÖSTERL

KELHEIM

DANAU

WIRTSCHAUS KORNRÖBS
IN HADERFLECK

JNSCHRIFT AUF DER
HADRIANSÄULE

RÖMISCHER WACHTURM
NACHST DER HADRIANSÄULE

M.F. 1.8.77.

LÄDT FREUNDLICH EIN ZU EINEM SÖMMERLICHEN WALDGANG RUND UM


DEN FÜRSTL. THIERGARTEN

AM SONNTAG, 7. AUGUST 1977

- TREFFEN : 8.05 BHFSPLATZ, ABFAHRT 8.15 MIT BB-BUS NACH BACH/DÖ
WEG : BACH - STEINBUCKEL - DREIMÄRTERN - FÜRSTMÜHLE - ALTENTHANN (MITTAGS-
PAUSE GASTH. GANSMEIER) - WEIHERHAUS - ÖTTERBACHTAL - HAMMERMÜHLE -
SULZBACH/DÖ.
RÜCKFAHRT : BB-BUS SULZBACH DÖ AB 17.13 RGSB AN 17.40.
WEGEMARKEN : LÄNGE RD 22 KM, GESAMTSTEIFUNG RD 280 M, GEHZEIT RD 5,5 STDN
ANMELDUNG : BIS DONNERSTAG, 4. AUG. BEI KAMN. J. ZEHENDNER 707 5221

MIT HERZLICHEM WANDERGRUSS

WANDERWART



WEGEKREUZ BEIM WEIHERHAUS



URGESTEINSSZENERIE M. 7.77
IM "WALD"



DIE WANDERABTEILUNG
DES POSTSPORTVEREINS REGENSBURG


LÄDT FREUNDLICH EIN ZU EINER WANDERUNG DURCH

DAS TAL DER MÜHLEN U. HÄMER (LAABERTAL) VON PARSBERG NACH DEVERLING AM SONNTAG, 19. JUNI 1977


- TREFFEN : 8.15 HBHF RGSB (VERB. FAHRKARTE !)
- ABFAHRT : 8.51 MIT E-Z NACH PARSBERG (0,14)
- WEG : PARSBERG - LUPBURG - WIESELBRUCK - LAABERTAL - BERATZHAUSEN (MITTAGSPAUSE
CASTH. EHRENFELS) - LAABERTAL - LAABER - DEVERLING
- RÜCKFAHRT : MIT PZ DEVERLING AB 18.00, RGSB AN 18.28
- WEGEMARKEN: LÄNGE RD. 78 KM, ZEIT RD 6.5 STDN.
- ANMELDUNG : BIS DONNERSTAG, 16. JUNI BEI KAMN. J. ZEHENDNER 707 5221
- GÄSTE WILKKOMMEN

MIT HERZLICHEM WANDERGRUSS

WANDERWART



DIE GLEISSL-MÜHLE IM LAABERTAL



DIE WANDERABTEILUNG
DES POSTSPORTVEREINS REGENSBURG

LÄDT FREUNDLICH EIN ZU EINER WANDERUNG IM BAYERISCHEN WALD

VON SCHAREBEN - GR. ARBER - RIESLOCH - BODENMAIS

AM SONNTAG, 5. JUNI 1977

- TREFFEN : 6.00 UHR PARKPLATZ FA-GEBÄUDE BAYWARENSTR.
ABFAHRT : 6.10 MIT PRIVAT-BUS ÜBER DECCENDÖRF - REGEN - FÖRSTHAUS SCHAREBEN
WEG : SCHAREBEN(1055) - HEUGSTATT(1261) - ENZIAN(1285) - KL. ARBER(1384) - CHAMER H. -
GR. ARBER(1456) - RIESLOCHFÄLLE - BODENMAIS(670)
GEHZEIT : RD 6.5 STDN, GESAMTSTEIFUNG RD 450 M, GESAMTGEFÄLLE RD 830 M
VERPFLEGUNG SELBSTVERPFL, ZURÜCKKEHRMÖGLICHKEIT : CHAMER-H., ARBERSCHUTZHAUS
RÜCKKUNFT : GEGEN 19.30, WEGÄNDERUNGEN VORBEHALTEN, TEILNAHME AUF EIG. GEFAHR
ANMELDUNG : BIS 10. MAI BEI KAMN. J. ZEHENDNER 7075221, FAHRKÖSTEN ETWA 13 DM
FÜHRUNG : KAM ZIERER H. (WOHNUNG 97171)
GÄSTE WILLKOMMEN

MIT HERZLICHEM WANDERGRUSS

[Handwritten Signature]
WANDERWART



VOM HOHEN BÜGEN GEGEN DEN ARBER

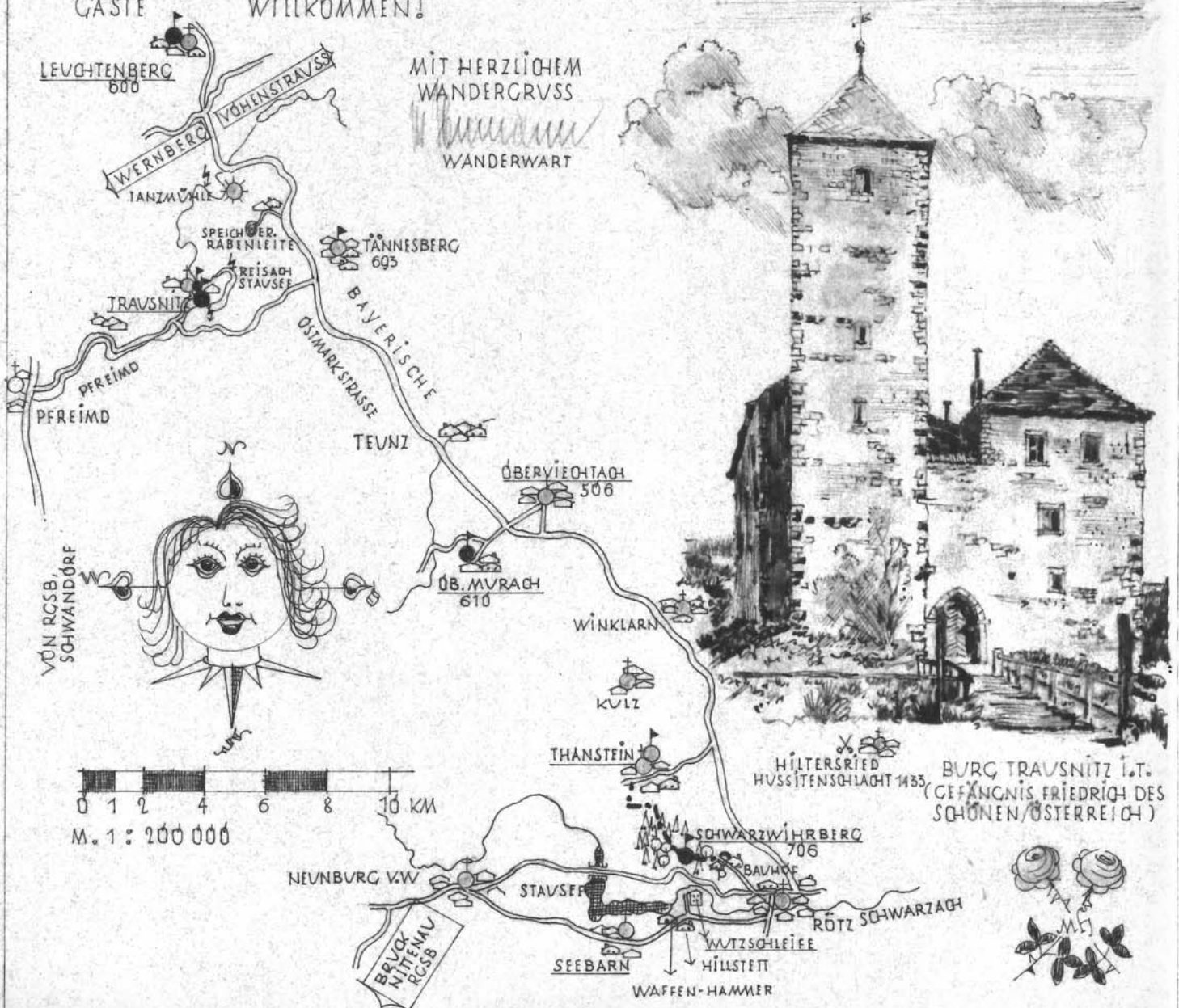
DIE WANDERABTEILUNG
DES POSTSPORTVEREINS REGENSBURG

LÄDT FREUNDLICH EIN ZU EINER

KULTUR-V. WANDERFAHRT IN DIE ÖSTL. OBERPELZ

(BURGENFAHRT)
AM SAMSTAG, 7. MAI 1977

- TREFFEN : 0.45 PARKPLATZ DES FA REGENSBURG, BAYVWARENSTR.
ABFAHRT : 7.00 MIT PRIVAT-BUS
RÖUTE : SCHWANDÖRF - PFREIMD - TRAVSNITZ (ORT V. BURG) - HOCHSPEICHER
RABENLEITE - LEUCHTENBERG (BURG) - OBERMVRACH (BURG) - OBERVIECHTACH -
(MITTAGSPAUSE) - THANSTEIN (ORT) - RD 2 ST. WANDERUNG ÜBER DEN SCHWARZ-
WÄHRBERG NACH BAVHOF - WEITER MIT BUS ÜBER HILLSTETT NACH WITZSCHLEIFE -
(STAVSEE, WAFENHAMMER) - SEEBARN - NEUNBURG V.W. - NITTEAU - RGSB FA.
ANKUNFT : ETWA 10 UHR
BUS-KM : RD 240
FAHRKÖSTEN : ETWA 15 DM
ANMELDUNG : BIS SPÄTESTENS 15. APRIL BEI KAMN. J. ZEHENDNER 7075221
GÄSTE : WILLKOMMEN!



DIE WANDERABTEILUNG
DES POSTSPORTVEREINS REGENSBURG

LÄDT FREUNDLICH EIN ZU EINEM

DIA-V. FILMVORTRAG

AM FREITAG, 22. APRIL 77
IM KELLERSAAL DER SPITAL-SPORTGASTSTÄTTE
PRÜFENINGERSTR. 83A

BEGINN: PÜNKTLICH 20 UHR

WIR ZEIGEN FARB-DIAS VON UNSERER
„WANDERSCHAFT IN DER HOCHPROVENCE/SÜDFRANKR.“
UND EINEN FARBFILM VON KAM. HELMUT ZIERER
„BUNTFARBENES MAROKKO“

GÄSTE WILLKOMMEN
MIT HERZLICHEM WANDERGRUSS

WANDERWART



LE BEAUCET SÜDLICH VON CARPENTRAS

15.3.77

GEZEICHNETE WANDERWEGE
RD VOM REGENSBURG BIAT...

DIE WANDERABTEILUNG
DES POSTSPORTVEREINS REGENSBURG

LEBET FREUNDLICH EIN ZUR TEILNAHME AN DER

KAPFERBERGER RIBEN

AM SONNTAG, 17. APRIL 1977

TREFFEN : 9.05 BBUS-BHF RGSB / 9.15 MIT BBUS NACH BRUCKDÖRF WIRTSHAVS
WEG : BRUCKDÖRF - ZWIENKAP - BERGMATING - SAXBERG - DACHSBERG -
 KAPFERBERG (MITTAGSPAUSE) - POJKAM - KANALWEG - OBERNDÖRF -
 ÖDRATING - PENTLING - STADTBUS-HST ZIEGELDÖRF
WEGEMARKE LÄNGE: RD 92 KM * GESAMTSTRECKUNG: RD 370 KM / GEHZEIT: RD 5,5 STDN.
VERPFLEGE SELBSTVERPFLEGEUNG


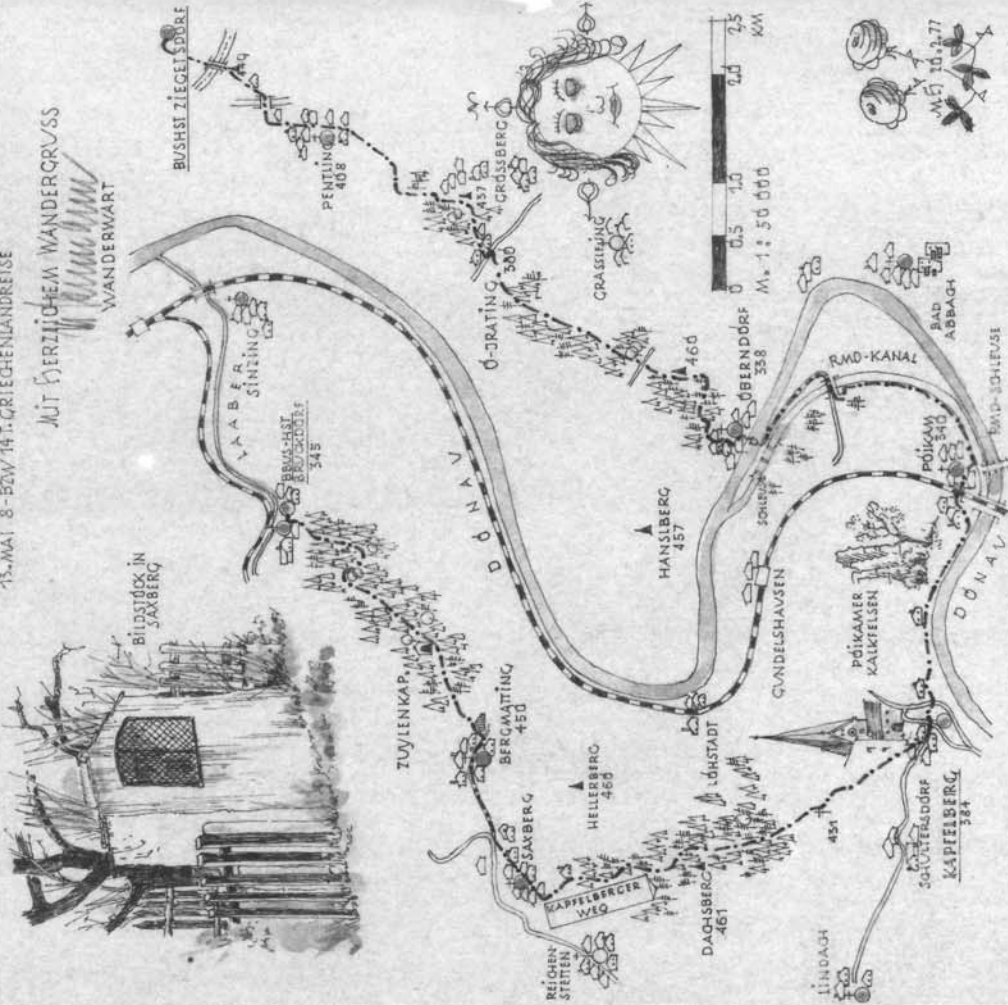
ANMELDUNG: BIS DONNERSTAG, 14. APRIL BEI KAMN.ZEHENDNER 707 5201

GÄSTE WILKOMMEN. WEGÄNDERUNGEN VORBEHALTEN.

NÄCHSTE UNTERNEHMUNGEN: SAMSTAG, 7.5.77 KULTURFAHRT (BURGENFAHRT TRAVSNITZ-
 LEVOHTENBERG - OBERMURBRACH - SCHWARZWÄHRBERG ...)
 13. MAI 8 - BZW 14.7. GRIECHENLANDREISE

MIT HERZLICHEM WANDERGRUSS

WANDERWART

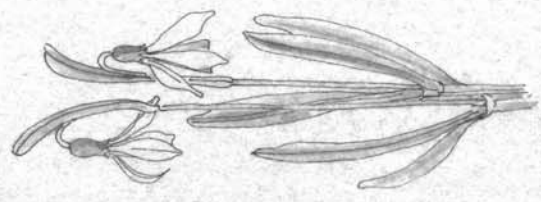


KIRCHLEIN IN LINDACH

Strohjahr

VON HEIMUT ZÜPFL
AUS BAYRISCH DURCHS JAHR

SPÜRST, WIA SE ALLS MIT SEBN WIEDER FVIT,
 WIA DES ÖELLE DEM ÖUNKELN DE SCHAV WIEDER STVIT &
 WIA D' SÖNN WIEDER WÄRMT VND DE ÖÄLTN VERTREIBT,
 WIA NIX MEHR GRAV VND ÖSTARRIG ZEITZ BLEIBT &
 FÖVIA KAUM MEHR WAS AN FÖSTERSCHLAF DENKT,
 SÖNDERN ALLS VM VNS RUM SE INS SEBN WIEDER DRÄNCT &
 FÖVIA ÖRÖN VND LEBENDIG DE FÖBELT WIEDER WERD,
 WENN MA GRAD RÖHTIG AVFPASST, HÖSCHAVCT VND HÖRT &
 ÖRUM ÖFREV DI AM SEBN VND FREV DI AM ÖEVET,
 DENK NET BLÖSS ANS ÖESTERN VND MÖRGN DEGANZ ZEIT!
 FÖSER ÖIWEL BLÖSS VÖM GANZ GRÖSSN ÖIÖCK TRAAMT,
 HAT ÖFT ÖBERM TRAAMA AA'S KÖDANE VERSAAMT,
 FÖSENNST ÖURST RÖHTIG, FÖINDST ÖBERAL A KÖDANS STÖCK,
 AN ÖUPFER, AN ÖCHIMMER, ANGLANZER VÖM ÖIÖCK.



DIE WANDERABTEILUNG
DES POSTSPORTVEREINS REGENSBURG
LÄDT FREUNDLICH EIN ZUM

18. HOCHSTE WANDERUNG:
SONNTAG, 17. APRIL 1977
KAPFELBERG

MÄRZENCANG VBER DIN SCHEUCHENBERG

AM SONNTAG, 27. 3. 1977

TREFFEN : 8.40 HBF, 8.45 MIT BBUS NACH SVIZBACH DÖ
WEG : SCHEUCHENBERG - BACH-KITTENRAIN - HAMMERMÜHLE
ELLBACHTAL - KREUTH - BIRKMÜHLE - WENZENBACH
MITTAGSPAUSE: HAMMERMÜHLE
RÜCKFAHRT : MIT BBAHN-BUS; WENZENBACH AB 17.50 RGSB AN 18.25
GEHZEIT : RD 6 STDN, RD 20 KM
ANMELDUNG : BIS DONNERSTAG, 24. 3. BEI KAMN. J.-BERGER 7075114
GÄSTE WILKOMMEN 7075116

CH. BLAB 7075121 Bw
7075114
7075116


MIT HERBERT WANDERGRUSS

WANDERWART

MITN NEI INS HERZ

WARM — VOR TAVSEND JAHR
WARM SCHEINT D' SONNA VND EHNDA NO
DURCHN WOLLANAN JANKA WERN'S HEIT AM BANKERL
MITN NEI INS HERZ. GHOCKT SEI WIA IATZ MIR.
DES — SO FREV DI,
DES WERN IM MÄRZ DASS DA AUSWÄRTS KIMMT
DE TAVSEND AHNDL VOR VNS VND DASS GAN D' SONNA
GRAD SO GSPÜRT HAM. BIS INS HERZ NEI WAARNT.
VND AA DE IERHERL VIELLEICHT —
DROM AM HIMMEL VIELLEICHT WERD DES
WERN DESELBN LIEADERL IN TAVSEND JAHR
GSUNGA HAM. NET ANDERS SEI.

VON HERBERT SCHNEIDER



BANK VNTER EINER KAMMBÜGHE AUF DEM SCHEUCHENBERG Mf.

M 15. 01. 1977

LÄDT FREUNDLICH EIN ZUM

PETTENDORFER WANDERUNG

AM SAMSTAG, 5. MÄRZ 1977

TREFFEN : 9.00 OSWALDKIRCHE ; ZUWANDERER 9, 15 SÜDENDE SCHELMENGRABEN,
WEG : KARETH - TREMMELHAUSERHÖHE - RIEDHÖFL - SCHWETZENDORF - PETTENDORF -
(MITTAGSRAST G. MAYER) - HÖHE 429 - GOLDBERG - ETTERZHAUSEN - GR. HÖHE -
EVLBRVN - WALDHÄVSL - S. BRÜCKE - BUS-HST RENNWEG

WEGEMARKEN LÄNGE RD 24,5 KM, GESAMTSTEIFUNG RD 300 M, GEZEIT RD 6 STDN

ANMELDUNG: BIS DONNERSTAG, 3. MÄRZ BEI KAMN. J. BERGER 7075221


GÄSTE WILKOMMEN!

MIT HERZLICHEM WANDERGRUSS


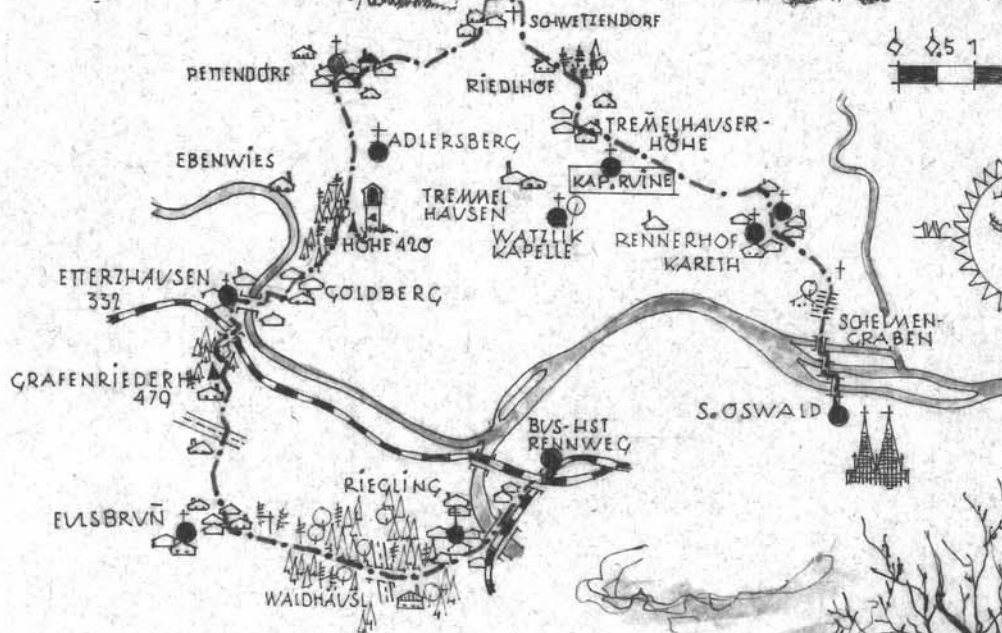
W. Kamm
WANDERWART



PETTENDORF



M. 1:100 000



NÄCHSTE WANDERUNG
SONNTAG, 27. MÄRZ,
SCHEUCHENBERG

KAPELLENRVINE
NÄCHST DER
TREMMELHAUSER
HÖHE



MÄ 19.77

LÄDT FREUNDLICH EIN ZUR

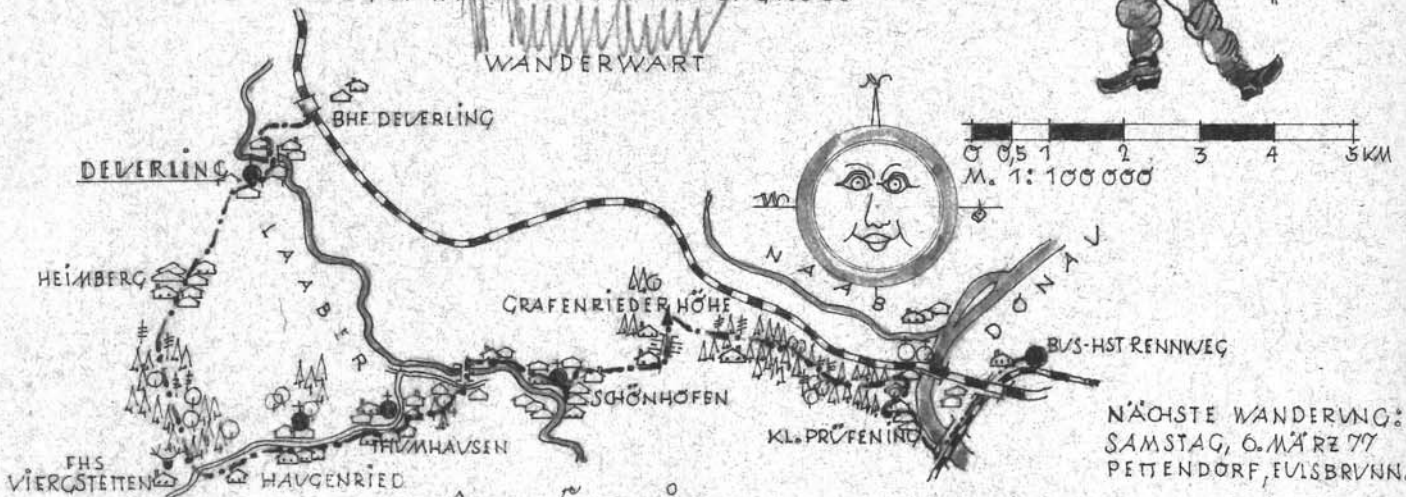
FASCHINGSWANDERUNG 77

NACH DEVERLING AM SONNTAG, 6. FEBRUAR

- ABMARSCH : 9.10 BUS-HST RENNWEG
 WEG : SINZINGER BRÜCKE - KLEINPRÜFENING - MARIENHÖHE - GRAFENR. HÖHE -
 SCHÖNHOFEN (MITTAGSPAUSE G. FEUERER) - THUMHAYSEN - FSTH. VIERG -
 STETTEN - HEIMBERG - DEVERLING (FASCHINGSSITZWEIL GH. GOSS) -
 BHF DEVERLING
 RÜCKFAHRT : B-BAHN DEVERLING AB 18.00 ; RGSB AN 18.28
 GEHZEIT : RD 5 STDN., RD 20 KM
 ANMELDUNG : BIS FREITAG, 4. FEBR. BEI KAMN. J. BERGER 707 5221
 GÄSTE : WILLKOMMEN
 HUMOR : MUSS JEDER WANDERER SELBER MITBRINGEN!



MIT HERZLICHEM WANDERGRUSS
WANDERWART



NÄCHSTE WANDERUNG:
SAMSTAG, 6. MÄRZ 77
PETTENDORF, EULSBRUNN.

Im Fasching

ICH HAB MEI HERZ VERLORN
VON JOSEF MARIA LUTZ

ICH HAB MEI HERZ VERLORN,
SVACHS VORN VND HINTEN
HEILIGER ANTONIUS,
GEH HILF MA'S FINDN!

HAB I'S LEICHT Z'NACHT VERLEGT
AN DEMSEIN FLECKERL,
WO MI ZWOA AVGN DERSCHRECKT
VND HELLE LÖCKERL?

ODER LIEGT'S VIELLEICHT DRENT
BEI DEM KLOAN HÄUSERL,
WO DE SCHWART MARIENRENT,
FLINK WIARA MAUSERL?

KUNNT'S LEICHT AM BERG DRÖBN SEI
UNTER DE LATSCHN?
MÜASST I ZUR ZENZI GLEI
AVF D'ALM NAUFHATSCHN.

I SVACH DE GANZE ZEIT -
VIELLEICHT HAT'S D'LENE?
ES GIBT Z'VIEL WEIBERLEVT
VND ZUMAL SCHÖNE!

I SELM KOMM NIMMER Z'SCHUSS,
KONN'S NET DERGRÜNDN.
HEILIGER ANTONIUS,
GEH, HILF MA'S FINDN!

AVS „VERTRAVTES LAND, VERTRAVTE LEVT“



DIE WANDERABTEILUNG
DES POSTSPORTVEREINS REGENSBURG

GRÜSST ALLE IHRE FREUNDE V. MITGLIEDER ZUM ENDE DES JAHRES SEHR
HERZLICH, WÜNSCHT IHNEN EINE BESINNULICHE, FRÖHE WEIHNACHTSZEIT UND

EIN GLÜCKLICHES NEUES JAHR



ZUGLEICH LÄDT SIE EIN ZUR TRADITIONELLEN


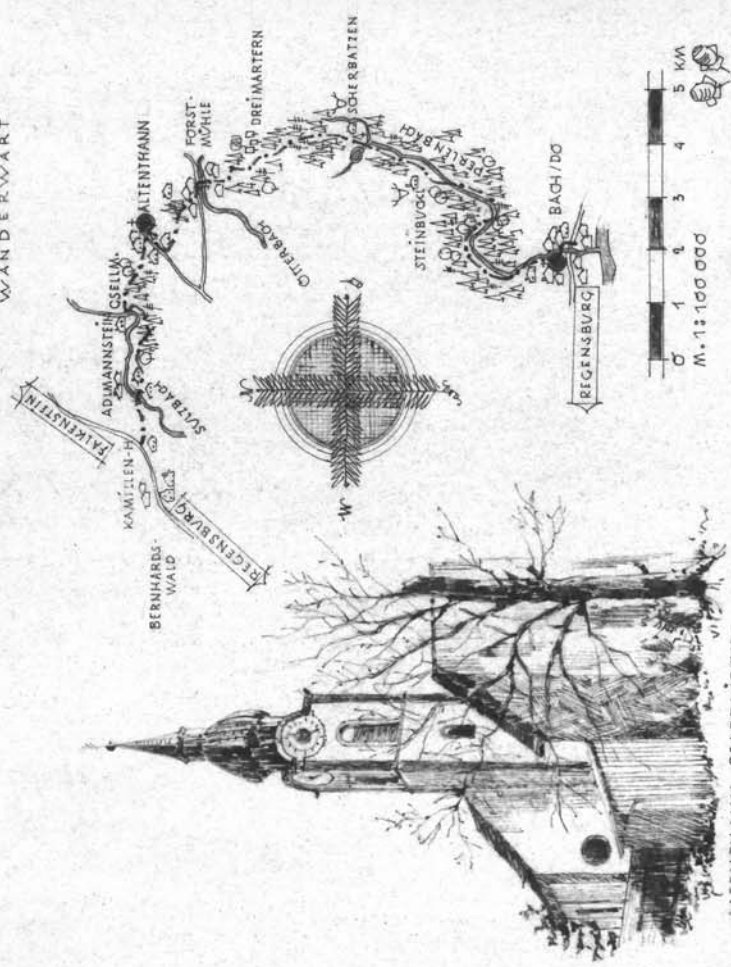
DREIKÖNIGSWANDERUNG

AM DONNERSTAG, 6. JANUAR 1977

(12. SILBERNERSCHVH)

- TREFFEN : HBHF REGENSBURG 8.50
- ABFAHRT : MIT BB-BUS NACH BERNHARDSWALD / KAMILLENHOF
- WEG : ADLMANNSTEIN - GSEILMÜHLE - ALTENTHANN (GASTHAUS GANSMAYER) - FORSTMÜHLE - FSTL. THIERPARK - DREIMARTERN - BACH/DO
- RÜCKFAHRT : MIT BB-BUS BACH/DO AB 18.15 RGSB AN 18.45
- ANMELDUNG : BINDEND BIS MONTAG, 3.1.1977 BEI KAMM. J. BERGER 707 5921
- GEHZEIT : RD 5 STDN.

MIT HERZLICHEM WANDERGRUSS
WANDERWART



ERLEBNIS ZISTERZIENSER - ABTEI SENANQUE
BEI DER UNTERNEHMUNG „WANDERN IN DER HOCHPROVENÇE / FRANKREICH“