

PROGRAMM

FÜR DAS BERG-, WANDER- UND KULTURJAHR 1980

A. WANDERUNGEN IN DER ENGEREN HEIMAT

- 6. 1. SO DREIKÖNIGSWANDERUNG SILBERNER SCHUH (KELHEIM)
- 2. 2. SA FASCHINGSWANDERUNG
- 16. 3. SO SCHEUCHENBERG
- 20. 4. SO LEONBERG - WENZENBACH
- 3. 5. SA KALLMÜNZ - BERATZHAUSEN - LAABER
- 14. 6. SA RIEDENBURG - HEXENAGGER - ALTMANNSTEIN - RIEDENBURG
- 26. 7. SA BIBURG - ROHR - BIBURG
- 9. 8. SA FALKENSTEIN - RETTENBACH - PERLBACHTAL - WÖRTH
- 21. 9. SO SAAL - TEUGN - PEISING - HOHENGEBRACHING - REGENSBURG
- 25. 10. SA KARTOFFELAUSFLUG
- 9. 11. SO MARTIN HEUMANN GEDENKWANDERUNG
- 7. 12. SO ADVENTSWANDERUNG

B. KULTURFAHRT

- 17. 5. SA WALDSASSEN (MIT EINER KURZEN WANDERUNG)

C. BAYERWALDFAHRTEN

- 29. 6. SO MARKBUCHEN - ÖDWIES - HIRSCHENSTEIN - GOTTESZELL
- 4. 10. SA BAYERWALDDURCHQUERUNG VON FURTH I. W. NACH PASSAU
- BIS (HOHER BOGEN - KAITERSBERG - ARBER - FALKENSTEIN - RACHEL - LUSEN -
- 12. 10. SO DREISESSEL)

D. BERGFahrTEN

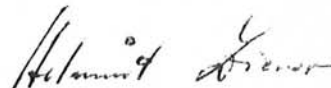
- 12. 7. SA BENEDIKTENWAND
- 30. 8. SA STANDQUARTIER IM RAUM GARMISCH
- BIS GEPLANTE WANDERUNGEN: ALPSPITZE, BRUNNENKÖPFE, HÖLLENTAL,
- 6. 9. SA KRAMER, KREUZECK, PÜRSCHLING, SCHACHEN, WANK.

ANMELDUNGEN FÜR DIE BERGWANDERWOCHE GARMISCH UND DIE
BAYERWALDDURCHQUERUNG BIS SPÄTESTENS 1. FEBRUAR 1980 BEI KAM.
J. ZEHENDNER 707 5221

FÜR JEDE WANDERUNG FOLGT
NOCHMALS EINE BESONDERE
AUSSCHREIBUNG.

ÄNDERUNGEN VORBEHALTEN !

MIT HERZLICHEN WANDERGRÜSSEN




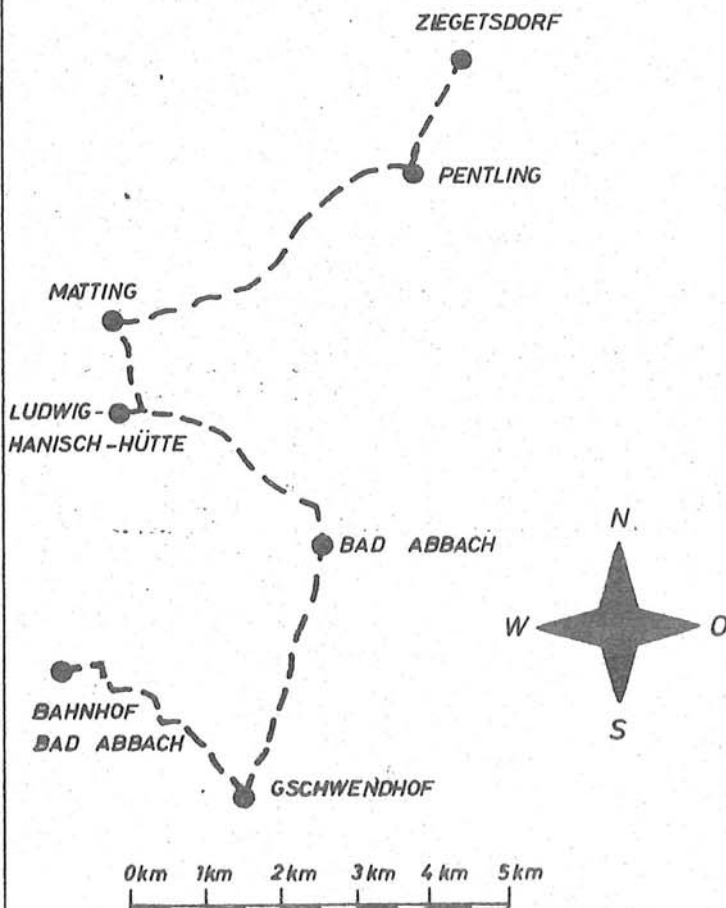
WANDERWART

DIE WANDERABTEILUNG
DES POSTSPORTVEREINS REGENSBURG
LÄDT FREUNDLICH EIN ZU EINEM

ADVENTSAUSFLUG

AM SONNTAG 7. DEZEMBER 1980

TREFFEN: 8.45 HBHF 9.02 MIT PZUG NACH BAD ABBACH
WANDERUNG: BHF BAD ABBACH - LENGFELD - GSCHWENDHOF - BAD ABBACH -
LUDWIG-HANISCH-HÜTTE - PENTLING - ZIEGETSDORF
WEGLÄNGE: ETWA 18 KM
MITTAGESSEN: IN DER LUDWIG-HANISCH-HÜTTE
SELBSTVERPFLEGUNG
ANMELDUNG: BIS SPÄTESTENS FREITAG 5. DEZEMBER BEI KAM.
J. ZEHENDNER 707 5221 ODER 505 2252
HINWEIS: IN DER LUDWIG-HANISCH-HÜTTE WIRD TEE UND GLÜHWEIN
AUSGESCHENKT



AUSLEGER AM GASTHOF „GOLDENER ANKER“ IN SCHMIDMÜHLEN (UM 1840)

MIT HERZLICHEN WANDERGRÜSSEN

Walter Fierer

WANDERWART

MARTIN HEUMANN

GEDENKWANDERUNG

AM SONNTAG 9. NOVEMBER 1980

TREFFEN: 7.30 HL. MESSE FÜR MARTIN HEUMANN IN DER
PFARRKIRCHE ST. WOLFGANG IN KUMPFMÜHL
ANSCHLIESSEND GANG ZUM OBEREN KATH. FRIEDHOF
BESUCH DER GRABSTÄTTE

WANDERUNG: OBERER KATH. FRIEDHOF - NEUPRÜLL - LEOPRECHTING
NEUDORF - HÖHENHOF - WOLKERING - ALT PRÜLL -
THALMASSING - NEUEGLOFSHEIM - HAGELSTADT

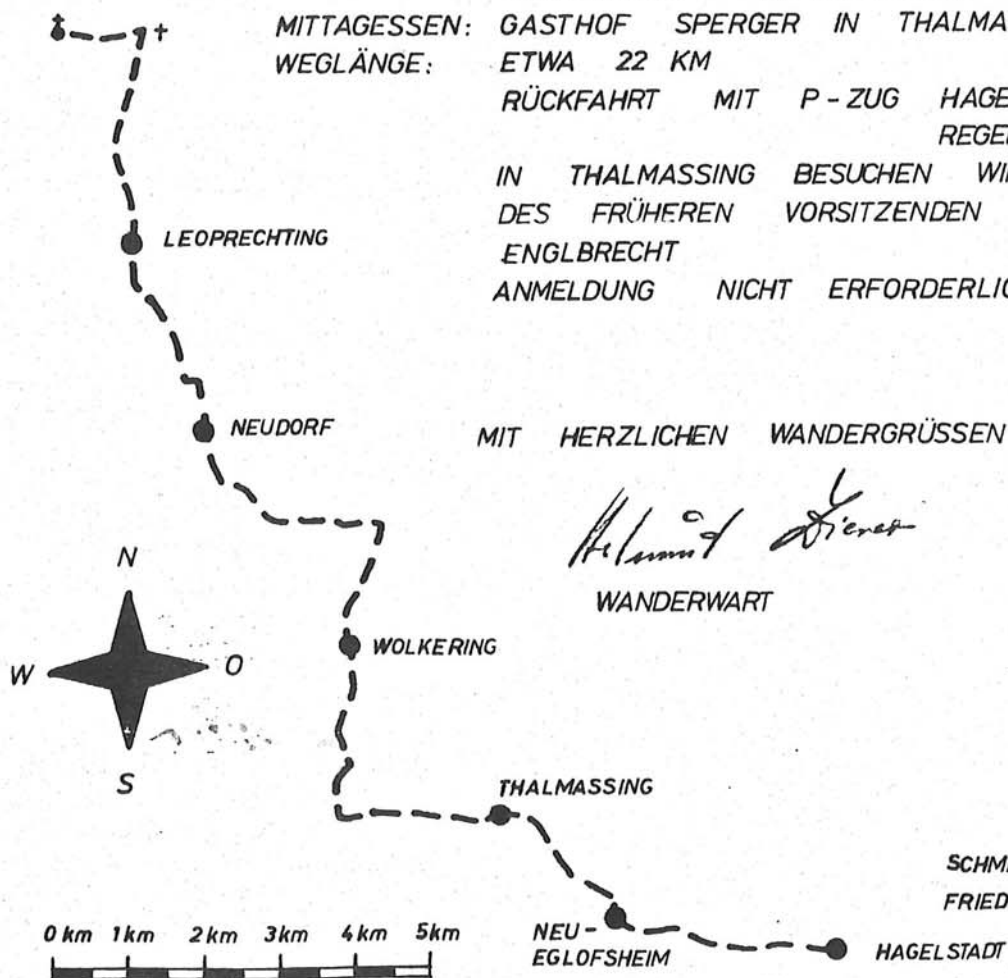
MITTAGESSEN: GASTHOF SPERGER IN THALMASSING

WEGLÄNGE: ETWA 22 KM

RÜCKFAHRT MIT P-ZUG HAGELSTADT AB: 16.51
REGENSBURG AN: 17.09

IN THALMASSING BESUCHEN WIR DIE GRABSTÄTTE
DES FRÜHEREN VORSITZENDEN DES PSV, HERMANN
ENGLBRECHT

ANMELDUNG NICHT ERFORDERLICH



Hermann Englbrecht

WANDERWART




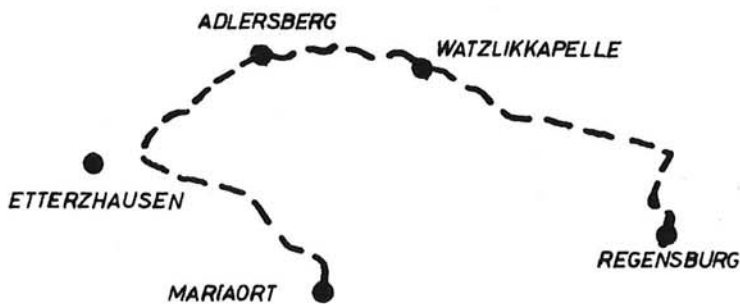

SCHMIEDEEISENKREUZ AUS DEM
FRIEDHOF IN BAUTZHAUSEN

DIE WANDERABTEILUNG
DES POSTSPORTVEREINS REGENSBURG
LÄDT FREUNDLICH EIN ZUM TRADITIONELLEN

KARTOFFELAVSEIVG

AM SAMSTAG 25. OKTOBER 1980


TREFFEN: 12.30 ST. OSWALDKIRCHE
WANDERUNG: WINZÉRER HÖHEN - WATZLIKKAPELLE - ADLERSBERG - GOLD-
BERG - MARTIN HEUMANN WEG - MARIAORT
WEGLÄNGE: ETWA 12 KM
BROTZEITRAST: GASTHOF KRIEGER MARIAORT
ANMELDUNG: NICHT ERFORDERLICH



MIT HERZLICHEN WANDERGRÜSSEN

Helmut Lienert

WANDERWART

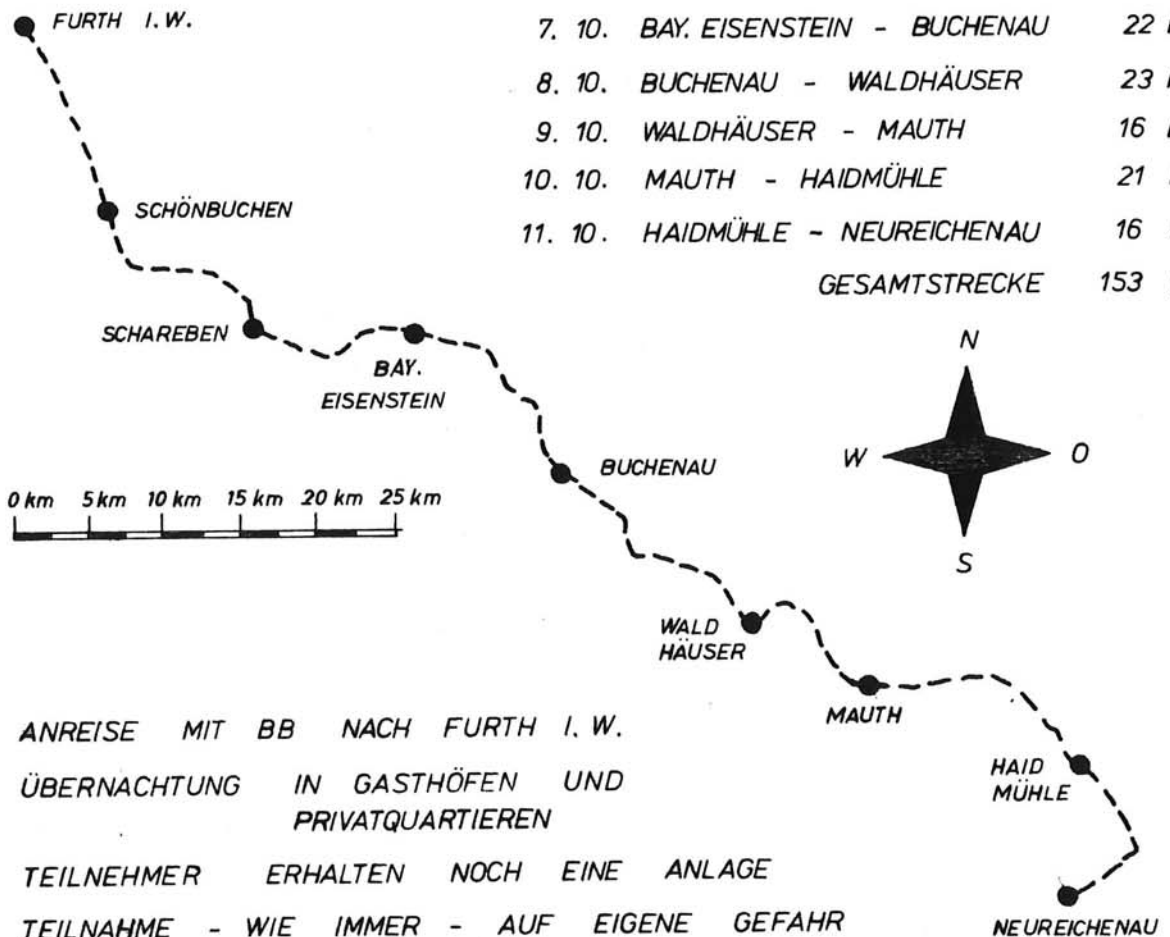


DIE WANDERABTEILUNG
DES POSTSPORTVEREINS REGENSBURG
LÄDT FREUNDLICH EIN ZU EINER

BAYERWALDFAHRT

VOM SA. 4. OKTOBER BIS SA. 11. OKTOBER 80

4. 10.	FURTH I. W. - SCHÖNBUCHEN	21 km
5. 10.	SCHÖNBUCHEN - SCHAREBEN	18 km
6. 10.	SCHAREBEN - BAY. EISENSTEIN	16 km
7. 10.	BAY. EISENSTEIN - BUCHENAU	22 km
8. 10.	BUCHENAU - WALDHÄUSER	23 km
9. 10.	WALDHÄUSER - MAUTH	16 km
10. 10.	MAUTH - HAIDMÜHLE	21 km
11. 10.	HAIDMÜHLE - NEUREICHENAU	16 km
	GESAMTSTRECKE	153 km



ANREISE MIT BB NACH FURTH I. W.

ÜBERNACHTUNG IN GASTHÖFEN UND
PRIVATQUARTIEREN

TEILNEHMER ERHALTEN NOCH EINE ANLAGE

TEILNAHME - WIE IMMER - AUF EIGENE GEFAHR

ÄNDERUNGEN VORBEHALTEN

MIT HERZLICHEN WANDERGRÜSSEN

Altmann Dierker

WANDERWART

DIE WANDERABTEILUNG
DES POSTSPORTVEREINS REGENSBURG
LÄDT FREUNDLICH EIN ZU EINER WANDERUNG RUND UM

BIBURG

AM SONNTAG 21. SEPTEMBER 1980

TREFFEN: 8.30 WALLFAHRTSKIRCHE ALLERSDORF
(ANFAHRT MIT PRIVAT PKW PARKPLATZ AN DER B 16 ZWISCHEN
ABENSBERG UND ABZWEIGUNG B 301)
BESICHTIGUNG DER KIRCHE ANSCHL. GEMEINSAME FAHRT NACH
BIBURG

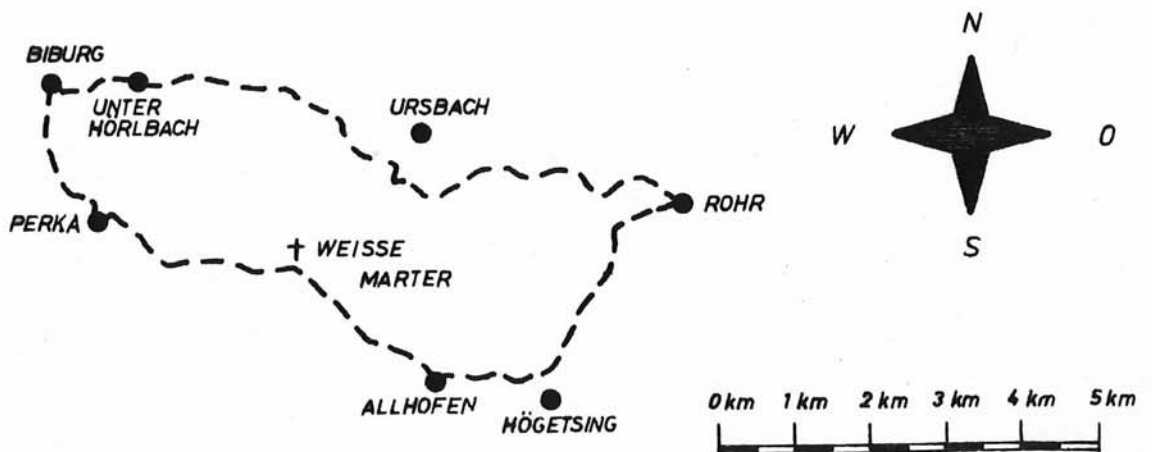
WANDERUNG: BIBURG - UNTER-HÖRLBACH - ROHR - ALLHOFEN - WEISSE
MARTER - PERKA - BIBURG

MITTAGESSEN: GASTHOF ZIERER IN ROHR

WEGLÄNGE: ETWA 23 KM

ANMELDUNG: BIS SPÄTESTENS FREITAG 19. SEPTEMBER BEI KAM.
J. ZEHENDNER 707 5221 ODER 505 2252

HINWEIS: IN ROHR UND BIBURG GELEGENHEIT ZUR KIRCHENBESICHTIGUNG



MIT HERZLICHEN WANDERGRÜSSEN

Helmut Zierer

WANDERWART

DETAIL AUS DER GITTERTÜRE VOR DEM EINGANG
DER SCHLOSSKIRCHE VON KÖFERING (18. JAHRH.)

DIE WANDERABTEILUNG
DES POSTSPORTVEREINS REGENSBURG
LÄDT FREUNDLICH EIN ZU EINER
BERGWANDERWOCHE NACH

GARMISCH

VOM SA. 30. AUGUST - SA. 6. SEPTEMBER 80

TREFFEN: SAMSTAG 30. AUG. 11.00 UHR HOTEL BAYERISCHER HOF IN GARMISCH
(SIEHE ANLAGE!)

GEPLANTE

WANDERUNGEN:

- SA. 30. 8. EINGEHTOUR: MIT BERGBAHN VON OBERAMMERGAU AUF DEN LABERBERG
ÜBER DAS ETTALER MANNDL 1633 M NACH ETTAL
ETWA 2 STD.
- SO. 31. 8. VON GARMISCH - ST. MARTIN - KRAMERSTEIG - KRAMER 1985 M -
STEPBERG ALPENSTEIG - GARMISCH
ETWA 7 1/2 STD.
- MO. 1. 9. MIT BERGBAHN AUF DEN WANK 1780 M - ESTERBERGALM 1265 M -
FINZBACH - KLAIS
ETWA 6 STD.
- DI. 2. 9. MIT BERGBAHN AUF DAS KREUZECK 1650 M - SCHÖNGÄNGE - ALP -
SPITZE 2628 M - STUIBENHÜTTE - PARTNACHKLAMM - GARMISCH
ETWA 7 STD.
- MI. 3. 9. VON OBERAMMERGAU - KOFEL 1342 M - SONNENSPIITZE 1622 M - PÜRSCH-
LING 1564 M - BRUNNENKOPF 1718 M - SCHLOSS LINDERHOF
ETWA 6 STD.
- DO. 4. 9. MIT HAUSBERGBAHN ZUM GARMISCHER HAUS 1320 M - KREUZECK
1650 M - KNAPPENHÄUSER 1527 M - HÖLLENTALKLAMM - GARMISCH
ETWA 5 STD.
- FR. 5. 9. VON ELMAU - SCHACHEN - REINTAL - GARMISCH ODER:
EHRWALD - COBURGER HÜTTE - EHRWALD
ETWA 8 STD. ODER 5 STD.
- SA. 6. 9. WANDERUNG RUND UM DEN EIBSEE
ETWA 2 1/2 STD.

RÜCKFAHRT

HINWEIS: WEGEN GRENZÜBERSCHREITUNG AUSWEIS MITNEHMEN !
TEILNEHMER BEKOMMEN NOCH EINE TOURENBESCHREIBUNG
TEILNAHME - WIE IMMER - AUF EIGENE GEFAHR.
PROGRAMMÄNDERUNGEN VORBEHALTEN !

MIT HERZLICHEN WANDERGRÜSSEN



WANDERWART

Unterkunft:

Wie aus beiliegendem Hausprospekt ersichtlich ist, wohnen wir in der Ortsmitte von Garmisch. Der Preis pro Übernachtung mit Frühstück beträgt 21.50 DM + 1.50 DM Kurtaxe. Der Preis für 1 Pensionsessen beträgt 10.- DM zusätzlich.

Leider haben wir in jeder Etage nur 1 Bad zur Verfügung, aber das billigste Angebot Zimmer mit Dusche wären 42.- DM gewesen. Wir haben uns deshalb entschlossen, im Hotel-Pension Bayerischer Hof unser Quartier zu nehmen.

Anfahrt:

Die günstigste Strecke führt von Regensburg Autobahn nach München (Mittlerer Ring) Autobahn Garmisch.

Wir treffen uns am Samstag 30. August um 11 Uhr beim Hotel.

Tourenbeschreibung:

Eingeh tour: Mit der Bergbahn von Oberammergau auf den Laberberg (Höhenunterschied etwa 800 m) Von der Bergstation in etwa 1/2 Stunde zum Ettaler Mandl. Vom Gipfel in etwa 1 1/2 Stunden zum Kloster Ettal. Leichte Bergwanderung, für den Gipfelanstieg etwas Schwindelfreiheit erforderlich.

Kramertour: Von Garmisch über St. Martin und den Kramersteig in etwa 4 Stunden zum Kramergipfel 1985 m (Höhenunterschied von Garmisch etwa 1200 m) Bei sehr warmen Wetter kann der Aufstieg auch 5 Stunden dauern. Abstieg über die Stepbergalm nach Garmisch etwa 3 Stunden. Bei dieser Tour keine Möglichkeit zur Mittagseinkehr, daher Brotzeit mitnehmen.

Leichte, landschaftlich sehr schöne Bergwanderung (etwas lang).

Wanktour: Mit der Bergbahn von Partenkirchen auf den Wank (Höhenunterschied etwa 1000 m). Abstieg zur Esterbergalm (Einkehrmöglichkeit) 1265 m etwa 1 1/2 Stunden. Weiterweg über das Finzbachtal entweder nach Gerold (3 Stunden von der Esterbergalm) oder nach Krün (4 1/2 Stunden von der Esterbergalm) Rückfahrt mit Bahn oder Bus. Sehr leichte Wanderung.

Alpspitztour: Mit der Bergbahn zum Kreuzeck 1650 m (Höhenunterschied etwa 900 m) über die Hochalm und die Schöngänge zur Alpspitze 2628 m (etwa 3 Stunden) Vom Gipfel über den Stuibensee und die Stuibenhütte über die Partnachklamm nach Garmisch (etwa 4 - 5 Stunden) oder über den Stuibensee und das Kreuzeck nach Garmisch (mit Bergbahnbenutzung etwa 2 1/2 Stunden ohne Bergbahn 4 1/2 Stunden)

In den Schöngängen sind Seilsicherungen angebracht.

Bei dieser Tour ist Trittsicherheit erforderlich, die Schöngänge sind etwas ausgesetzt.

Pürschlingtour: Von Oberammergau 900 m auf den Kofel 1342 m (etwa 1 Stunde) Über den Königssteig oder den Gratweg in etwa 2 Stunden zum Pürschling 1566 m (Mittagsrast im Pürschlinghaus). Über den Hennenkopf 1768 m und den Dreisäuler Kopf 1628 m (event. Brunnenkopfhäuser) nach Schloß Linderhof (etwa 3 Stunden). Mit dem Bus zurück nach Oberammergau.

Leichte, am Anfang etwas anstrengende Wanderung.

Hupfleitenjoch: Mit der Hausbergbahn zum Garmischer Haus 1320 m (Höhenunterschied etwa 600 m). In 1 Stunde zum Kreuzeck und über das Hupfleitenjoch und die Knappenhäuser zur Höllentalangerhütte 1387 m (etwa 2 Stunden) durch die Höllentalklamm zurück nach Garmisch (etwa 2 Stunden).

Leichte, bei gutem Wetter großartige Tour.

Schachen: Mit Bus oder Mietauto nach Elmau. Über den Königsweg in etwa 4 Stunden auf den Schachen. (Sehr bequemer Weg) Über die Bockhütte und das Reintal an der Partnach entlang nach Garmisch. (etwa 4 - 5 Stunden) Sehr lange, aber landschaftlich sehr schöne leichte Wanderung.

Coburger Hütte: Von Ehrwald mit dem Lift zur Ehrwalder Alm (Höhenunterschied etwa 500 m). In etwa 2 Stunden zur Coburger Hütte 1920 m. über die Biberwier Scharte in etwa 3 Stunden zurück nach Ehrwald.

Leichte Wanderung.

Rund um den Eibsee: Zum Ausklang eine sehr leichte, landschaftlich reizvolle 3 stündige Wanderung rund um den Eibsee.

Änderungen vorbehalten !

Für Teilnehmer, die nicht an jeder Tour teilnehmen möchten, bietet Garmisch viele Möglichkeiten.

Literaturhinweis: Kompass Wanderkarte 1:50 000

Kleiner Wettersteinführer (Bergverlag Rudolf Rother) 10.80 DM

DIE WANDERABTEILUNG
DES POSTSPORTVEREINS REGENSBURG
LÄDT FREUNDLICH EIN ZU EINER WANDERUNG VON

FALKENSTEIN

NACH WÖRTH

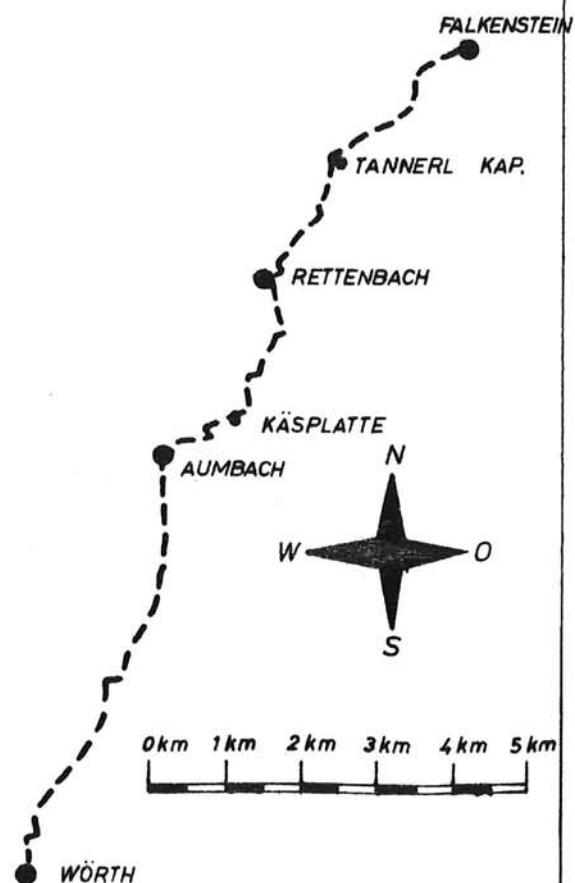
AM SAMSTAG 9. AUGUST 1980

TREFFEN: 8.50 HBHF RGBG 9.08 MIT P ZUG NACH FALKENSTEIN
WANDERUNG: FALKENSTEIN - TANNERL KAP. - RETTENBACH - KÄSPLATTE -
AUMBACH - WÖRTH
RÜCKFAHRT: WÖRTH AB: 18.00
REGENSBURG AN: 18.45
WEGLÄNGE: ETWA 16 KM
MITTAGESSEN: GASTHOF GROSS IN RETTENBACH
ANMELDUNG: BIS SPÄTESTENS FREITAG 8. AUGUST BEI KAM. J. ZEHENDNER
707 5221 ODER 505 2252
HINWEIS: FAHRKARTE MUSS SICH JEDER SELBST
BESORGEN !
(GRUPPENKARTE)

MIT HERZLICHEN WANDERGRÜSSEN



WANDERWART




DIE WANDERABTEILUNG
DES POSTSPORTVEREINS REGENSBURG
LÄDT FREUNDLICH EIN ZU EINER WANDERUNG VON

SAAL NACH REGENSBURG

AM SAMSTAG 26. JULI 1980

TREFFEN: 8.20 HBHF RGSB 8.36 MIT EILZUG NACH SAAL
WANDERUNG: SAAL - TEUGN - FRAUENBRÜNNDL - PEISING - HOHENGEBRACHING -
GRASS - ZIEGETSDORF
WEGLÄNGE: ETWA 22 KM
MITTAGESSEN: GASTHOF KUGLER PEISING
ANMELDUNG: BIS SPÄTESTENS DONNERSTAG 24. JULI BEI KAM. CH. BLAB
707 55 57
HINWEIS: FAHRKARTE MUSS SICH JEDER
SELBST BESORGEN
DIE IM JAHRESPROGRAMM FÜR JULI
AUSGESCHRIEBENE WANDERUNG NACH
BIEBURG WIRD IM SEPTEMBER
DURCHGEFÜHRT

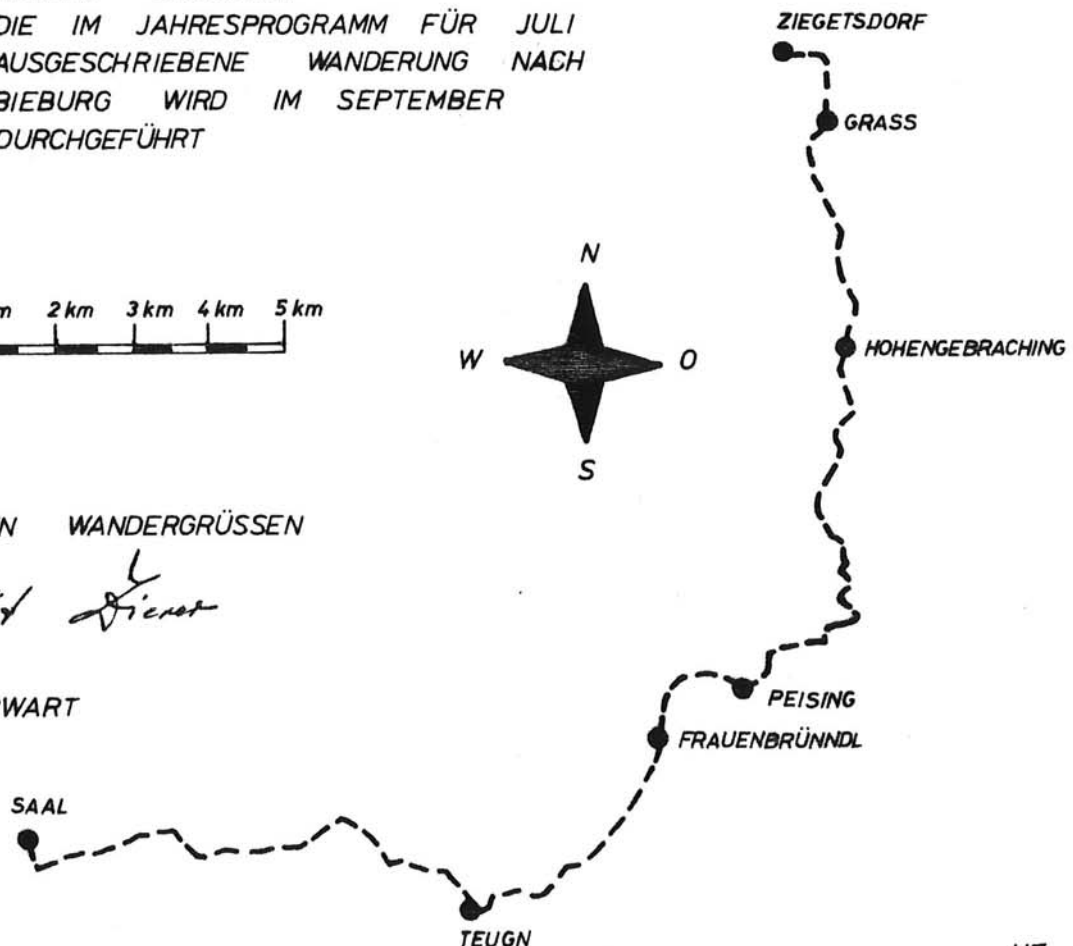
0 km 1 km 2 km 3 km 4 km 5 km



MIT HERZLICHEN WANDERGRÜSSEN

Helmut Fischer

WANDERWART

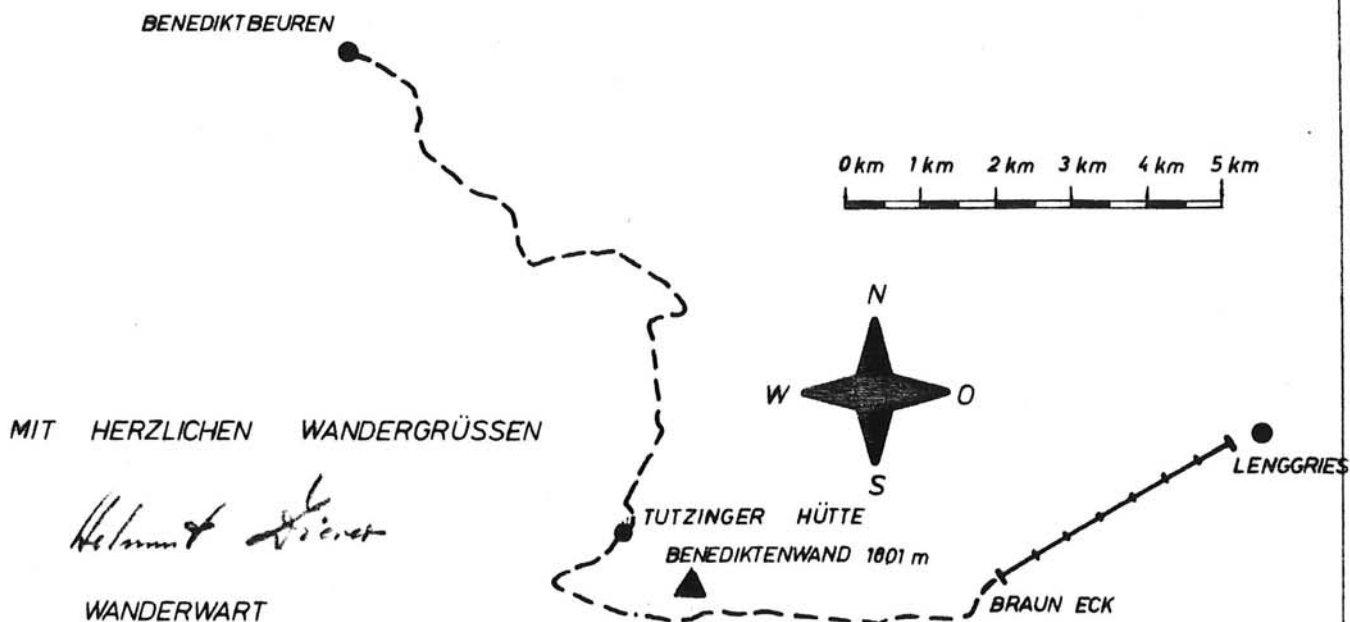


DIE WANDERABTEILUNG
DES POSTSPORTVEREINS REGENSBURG
LÄDT FREUNDLICH EIN ZU EINER TAGESFAHRT ZUR

BENEDIKTENWAND

AM SAMSTAG 12. JULI 1980

TREFFEN: 6.00 UHR PARKPLATZ FA BAJUWARENSTR.
HINFAHRT: MIT BUS ÜBER MÜNCHEN NACH LENGGRIES
MIT DER GONDELBAHN VON LENGGRIES 680 M ZUM
BRAUN ECK 1555 M
WANDERUNG: BRAUN ECK 1555 M - SCHRÖDEL STEIN 1548 M - STANGEN
ECK 1646 M - LATSCHEN KOPF 1712 M - ACHSEL KÖPFE
1707 M - BENEDIKTENWAND 1801 M ETWA 3 STD
BENEDIKTENWAND - TUTZINGER HÜTTE 1325 M ETWA 1 1/2 STD
TUTZINGER HÜTTE - BENEDIKTBEUREN 650 M ETWA 2 1/2 STD
VERPFLEGUNG: IN DER TUTZINGER HÜTTE MÖGLICHKEIT ZUM ESSEN
GIPFELBROTZEIT MITNEHMEN !
FAHRPREIS: 18 - 22 DM JE NACH BETEILIGUNG
GONDELBAHN: BERGFAHRT GRUPPENKARTE 6.50 DM
RÜCKFAHRT: BENEDIKTBEUREN - MÜNCHEN - REGENSBURG
WEGLÄNGE: ETWA 18 KM (ETWA 6 1/2 STUNDEN GEHZEIT)
ANMELDUNG: BIS SPÄTESTENS DONNERSTAG 10. JULI BEI KAM.
CHR. BLAB 707 5557
HINWEIS: FÜR KINDER IST DIE FAHRT FREI
FÜR PSV - MITGLIEDER GIBT ES EINEN KLEINEN FAHRT-
KOSTENZUSCHUSS
WENN MÖGLICH: BESICHTIGUNG DES KLOSTERS BENEDIKTBEUREN

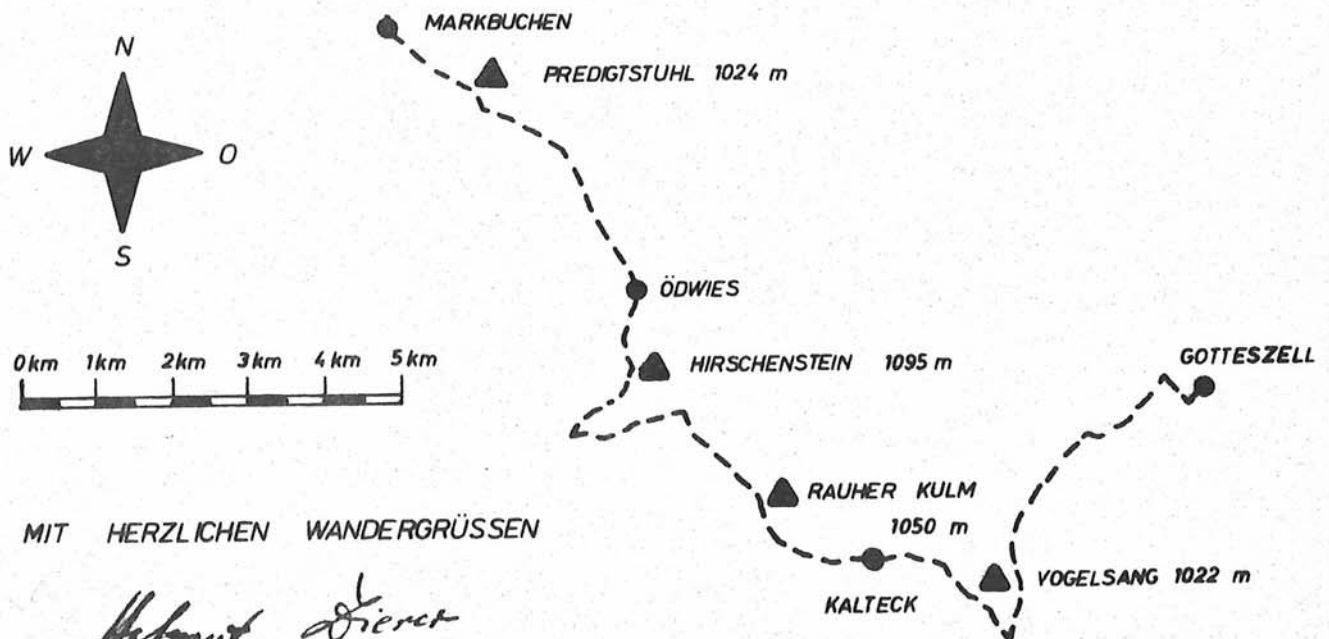


DIE WANDERABTEILUNG
DES POSTSPORTVEREINS REGENSBURG
LÄDT FREUNDLICH EIN ZU EINER

BAYERWALDFAHRT

AM SONNTAG 29. JUNI 1980

- TREFFEN: 7.30 PARKPLATZ FA BAJUWARENSTR.
HINFAHRT: MIT BUS ÜBER STRAUBING NACH MARKBUCHEN
WANDERUNG: MARKBUCHEN - PREDIGTSTUHL 1024 m - ÖDWIES - HIRSCHENSTEIN
1095 m - RAUHER KULM 1050 m - KALTECK - VOGELSANG 1022 m -
BAHNHOF GOTTESZELL
VERPFLEGUNG: SELBSTVERPFLEGUNG KEINE EINKEHRMÖGLICHKEIT
(KAFFEEPAUSE IN KALTECK UND DEGGENDORF)
FAHRPREIS: 10 - 14 DM JE NACH BETEILIGUNG
RÜCKFAHRT: GOTTESZELL - DEGGENDORF - REGENSBURG
ANKUNFT IN REGENSBURG GEGEN 19 UHR
WEGLÄNGE: ETWA 20 KM
ANMELDUNG: BIS SPÄTESTENS DONNERSTAG 26. JUNI BEI KAM. J. ZEHENDNER
707 5221 ODER 505 2252
HINWEIS: FÜR KINDER IST DIE FAHRT FREI
FÜR POST SV - MITGLIEDER GIBT ES EINEN KLEINEN FAHR-
KOSTENZUSCHUSS



MIT HERZLICHEN WANDERGRÜSSEN

Helmut Dierck

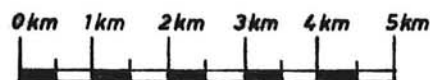
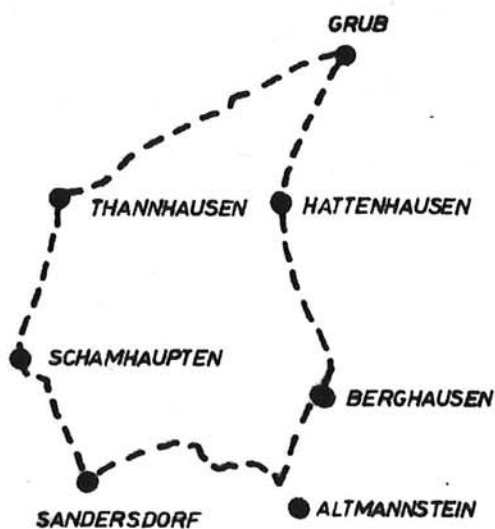
WANDERWART

DIE WANDERABTEILUNG
DES POSTSPORTVEREINS REGENSBURG
LÄDT FREUNDLICH EIN ZU EINER WANDERUNG RUND UM

RIEDENBURG

AM SAMSTAG 14. JUNI 1980


TREFFEN: 9.00 ALTMÜHLPARKPLATZ IN RIEDENBURG (BEI DER ALTMÜHL-
BRÜCKE RECHTS) ANFAHRT MIT PRIVAT PKW
ANSCHL. GEMEINSAME WEITERFAHRT NACH GRUB
WANDERUNG: GRUB - THANNHAUSEN - SCHAMHAUPTEN - SANDERSDORF - SOLLERN -
BERGHAUSEN - HATTENHAUSEN - GRUB
WEGLÄNGE: ETWA 20 KM
MITTAGESSEN: GASTHOF STARKBRÄU SCHAMHAUPTEN
ANMELDUNG: BIS SPÄTESTENS FREITAG 13. JUNI BEI KAM. J ZEHENDNER
707 5221
ÄNDERUNGEN VORBEHALTEN! ODER 505 2252



MIT HERZLICHEN WANDERGRÜSSEN

Helmut Zierow

WANDERWART



DIE WANDERABTEILUNG
DES POSTSPORTVEREINS REGENSBURG
LÄDT FREUNDLICH EIN ZU EINER

WANDER - UND KULTURFAHRT NACH


WALDSASSEN

AM SAMSTAG 17. MAI 1980

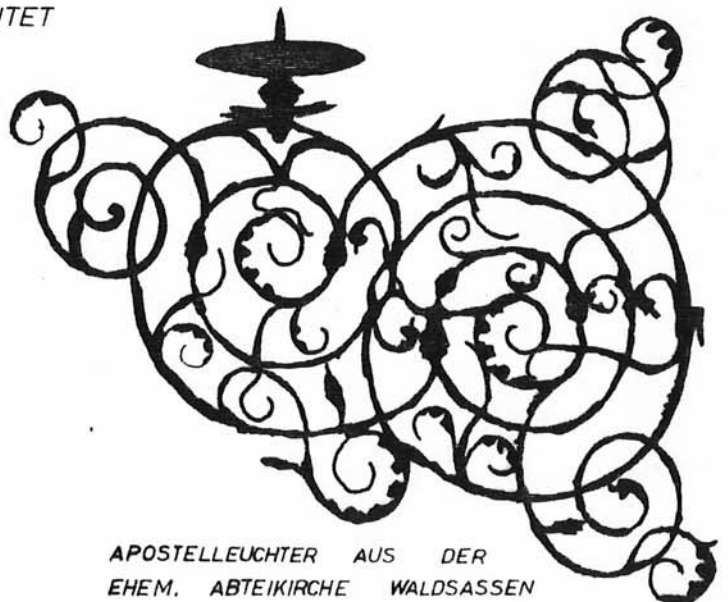
- TREFFEN: 7.30 PARKPLATZ DONAUEINKAUFSZENTRUM (AEG PARKPLATZ INNSTR.)
HINFAHRT: WEIDEN - TIRSCHENREUTH - WALDSASSEN BESICHTIGUNG DER KLOSTER-
BIBLIOTHEK UND BASILIKA
WANDERUNG: STATIONSWEG ZUR KAPPEL (WALLFAHRTSKIRCHE) ETWA 3,5 KM
BESICHTIGUNG DER KIRCHE
MITTAGESSEN IN KAPPEL
RÜCKWEG: A - ÜBER STATIONSWEG ZURÜCK NACH WALDSASSEN
ETWA 3,5 KM ODER
B - ÜBER MÜNCHENREUTH - NEUSORG - KÖLLERGRÜN NACH
WALDSASSEN ETWA 7 KM
RÜCKFAHRT: ÜBER FALKENBERG (WENN MÖGLICH BESICHTIGUNG DER BURG)
ANKUNFT IN REGENSBURG GEGEN 19 UHR
FAHRPREIS: ETWA 10-15 DM (JE NACH BETEILIGUNG)
FÜR KINDER IST DIE FAHRT FREI
ANMELDUNG: BIS SPÄTESTENS MITTWOCH 14. 5. BEI KAM. J. ZEHENDNER 707 5221
HINWEIS: IN WALDSASSEN BESTEHT DIE MÖGLICHKEIT, DAS STIFTLANDMUSEUM
ZU BESUCHEN.
DIE FAHRT WIRD VON
GERD RUHLAND GELEITET

FÜR PSV-MITGLIEDER GIBT ES
EINEN KLEINEN FAHRKOSTENZU-
SCHUSS

MIT HERZLICHEN WANDERGRÜSSEN



WANDERWART



APOSTELLEUCHTER AUS DER
EHEM. ABTEIKIRCHE WALDSASSEN


DIE WANDERABTEILUNG
DES POSTSPORTVEREINS REGENSBURG
LÄDT FREUNDLICH EIN ZU EINER WANDERUNG VON

KALLMÜNZ NACH

LAABER

AM SAMSTAG 3. MAI 1980

TREFFEN: 7.15 HBHF 7.20 MIT BBUS NACH KALLMÜNZ
WANDERUNG: KALLMÜNZ - DALLACKENRIED - RECHBERG - BUXLOHE - BERATZHAUSEN -
LAABER BEI GUTEM WETTER WEITER NACH DEUERLING
RÜCKFAHRT: LAABER AB: 16.38 ODER 18.04 DEUERLING AB: 16.42 ODER 18.09
WEGLÄNGE: ETWA 26 KM ODER 32 KM
MITTAGESSEN: GASTHOF ZITZELSBERGER IN BERATZHAUSEN
ANMELDUNG: BIS 30. 4. BEI KAM. J. ZEHENDNER 707 5221
HINWEIS: FAHRKARTE MUSS SICH JEDER SELBST
BESORGEN.



AUSLEGER AM GASTHOF
„GOLDENES KREUZ“ IN
BERATZHAUSEN A. D. 1730

MIT HERZLICHEN WANDERGRÜSSEN

Helmut Fries

WANDERWART


DIE WANDERABTEILUNG
DES POSTSPORTVEREINS REGENSBURG
LÄDT FREUNDLICH EIN ZU EINER WANDERUNG VON

LEONBERG, NACH

WENZENBACH

AM SONNTAG 20. APRIL 1980

TREFFEN: 8.00 HBHF. 8.15 MIT E-ZUG NACH HAIDHOF
WANDERUNG: HAIDHOF - HIRSCHLING - GRAFENWINN - KIRCHBERG - KARLSTEIN -
MAAD - KÜRN - WENZENBACH
RÜCKFAHRT: 18.00 AB WENZENBACH
WEGLÄNGE: ETWA 28 KM
MITTAGESSEN: GASTHOF GÜNGERICH IN
KIRCHBERG
ANMELDUNG: BIS SPÄTESTENS
FREITAG 18. 4. BEI
KAM. J. ZEHENDNER 707 5221
HINWEIS: FAHRKARTE MUSS JEDER SELBST
BESORGEN.



MIT HERZLICHEN WANDERGRÜSSEN

WIRTSCHAUSSCHILD VOM GASTHOF
„ZUM SCHWAN“ IN AUER-
BACH. 18. JAHRH.

Helmut Jäger
WANDERWART

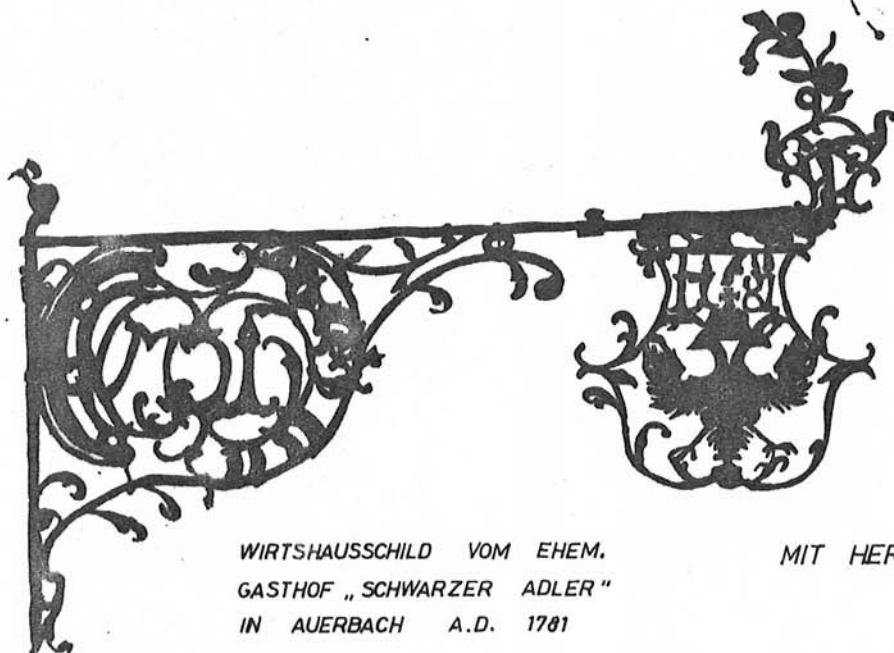
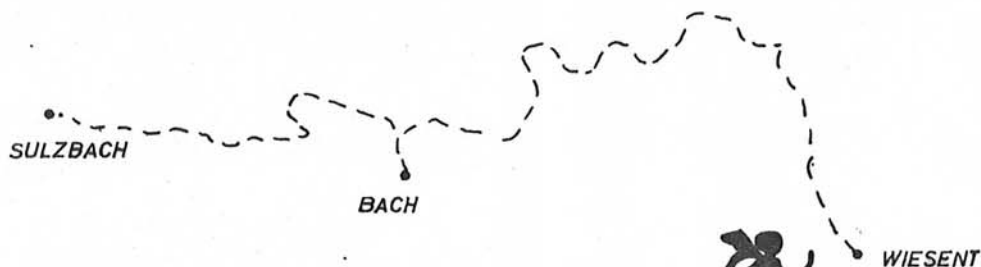
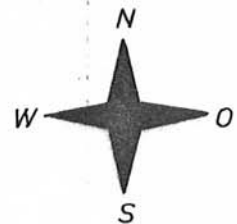

DIE WANDERABTEILUNG
DES POSTSPORTVEREINS REGENSBURG
LÄDT FREUNDLICH EIN ZUR TRADITIONS-WANDERUNG
ÜBER DEN

SCHNEUCHENBERG

AM SONNTAG 16. MÄRZ 1980

TREFFEN: 8.10. HBHF. 8.15 MIT BBUS NACH WIESENT
WANDERUNG: WIESENT - FÜRSTL. THIERGARTEN - BACH - SCHEUCHENBERG -
SULZBACH
RÜCKFAHRT: 16.22 AB SULZBACH
WEGLÄNGE: ETWA 17 KM
MITTAGESSEN: GASTHOF HELD IN BACH
ANMELDUNG: BIS SPÄTESTENS FREITAG 14.3. BEI KAM. J ZEHENDNER 707 5221

ÄNDERUNGEN VORBEHALTEN !



DETAIL AUS EINEM SCHMIEDE-
EISENKREUZ IM FRIEDHOF
VON WIESENT

WIRTSCHAUSSCHILD VOM EHEM.
GASTHOF „SCHWARZER ADLER“
IN AUERBACH A.D. 1781

MIT HERZLICHEN WANDERGRÜSSEN

Helmut Zehendner
WANDERWART

DIE WANDERABTEILUNG
DES POSTSPORTVEREINS REGENSBURG
LÄDT FREUNDLICH EIN ZU EINEM

FILMABEND

AM SAMSTAG, 23. FEBRUAR 1980

IM KELLERSAAL DER SPITAL-SPORTGASTSTÄTTE AN
DER PRÜFENINGER STRASSE

BEGINN: 19.30 UHR

WIR ZEIGEN FOLGENDE FILME:

ISLAND

EINE RUNDREISE DURCH EINE INSEL
AUS FEUER UND EIS, TÄTIGEN VULKANEN
UND RIESIGEN GLETSCHERN.



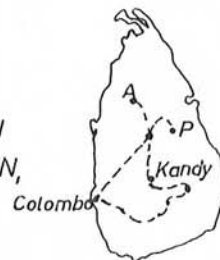
BALI

SCHÖNE MENSCHEN, TEMPEL UND MYSTISCHE KULTSTÄTTEN,
DICHTER TROPISCHER URWALD, REISTERRASSEN UND PALMEN-
HAINE. BALI IST DIE INSEL DER GÖTTER MIT VIELEN
FESTEN UND FARBENPRÄCHTIGEN TÄNZEN.



CEYLON (SRI LANKA)

EINE RUNDREISE DURCH EINE INSEL MIT ÜBERRESTEN
EINER 2500 JAHRE ALTEN KULTUR, MIT KÖNIGSSTÄDTEN,
HISTORISCHEN TEMPELN UND SKULPTUREN.
EINE REISE DURCH UNBERÜHRTE LANDSCHAFTEN,
TEEPLANTAGEN UND REISFELDERN.



NACH DEM FILMVORTRAG „GESELLIGER TEIL“

MIT HERZLICHEN WANDERGRÜSSEN

Helmut Hiert

WANDERWART

HZ

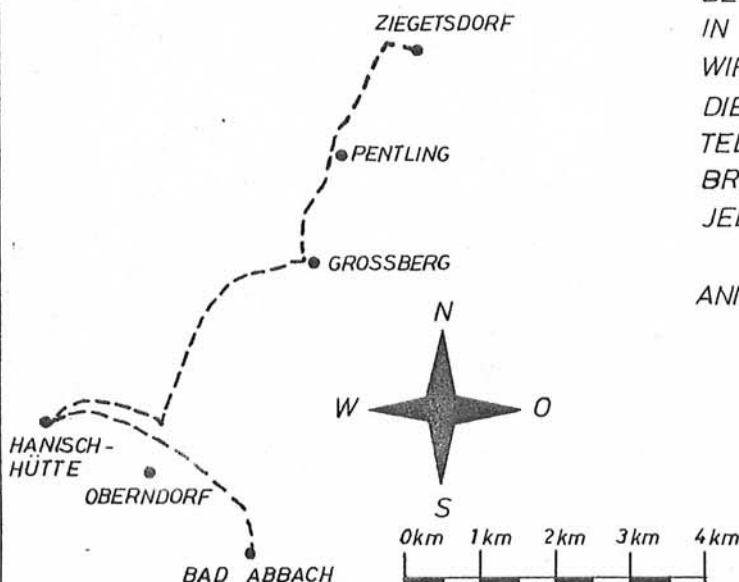


DIE WANDERABTEILUNG
DES POSTSPORTVEREINS REGENSBURG
LÄDT FREUNDLICH EIN ZUR

FASCHINGSWANDERUNG

AM SAMSTAG, 2. FEBRUAR 1980

- TREFFEN: 12.30 PARKPLATZ DER GASTSTÄTTE HERMANN IN ZIEGETSDORF
BUSLINIE 8
- WANDERUNG: ZIEGETSDORF - PENTLING - GROSSBERG - OBERIRADING - HANSELBERG
HÜTTE (LUDWIG HANISCH HÜTTE DES DAV)
OBERNDORF - BAD ABBACH
- RÜCKFAHRT: 17.48 AB POSTAMT BAD ABBACH
ODER NACHTWANDERUNG NACH REGENSBURG
- WEGLÄNGE: ETWA 12 (17) KM



BESONDERER HINWEIS:
IN DER LUDWIG HANISCH HÜTTE WERDEN
WIR EINE SITZWEIL ABHALTEN.
DIE HÜTTE IST UNBEWIRTSCHAFTET.
TEE UND BIER WIRD AUSGESCHENKT.
BROTZEIT UND GUTE LAUNE MUSS
JEDER SELBST MITBRINGEN.

ANMELDUNG NICHT ERFORDERLICH !

MIT HERZLICHEN WANDERGRÜSSEN

WANDERWART

HZ



DIE WANDERABTEILUNG DES POSTSPORTVEREINS REGENSBURG
GRÜSST ALLE IHRE FREUNDE UND MITWANDERER ZUM
ENDE DES JAHRES SEHR HERZLICH, WÜNSCHT IHNEN EINE
BESINNLICHE, FROHE WEIHNACHTSZEIT UND EIN GLÜCKLICHES
NEUES JAHR

DREIKÖNIGSWANDERUNG

(SILBERNER SCHUH)

AM SONNTAG, 6. JANUAR 1980

TREFFEN: 9.10 HBHF RGSB 9.15 MIT BB-BUS - STRASSEINM. BERGMATTING
9.19 ZUSTEIGER WOLFGANGSKIRCHE

WANDERUNG: SAXBERG - REICHENSTETTEN - DÜRNSTETTEN - FRAUENHÄUSL -
KELHEIM - GOLDBERG - MARDERREIBE - REICHENSTETTEN - SAXBERG -
STRASSEINM. BERGMATTING.

RÜCKFAHRT: 17.13 MIT BB-BUS STRASSEINM. BERGMATTING

WEGLÄNGE: ETWA 22 KM

ANMELDUNG: BIS FREITAG 4. JANUAR 1980 BEI KAM. J. ZEHENDNER 707 5221

MIT HERZLICHEN WANDERGRÜSSEN

WANDERWART